DATI TECNICI FUNZIONALI	
PISTA DI LAVORO	
TIPO PISTA	
PIAZZOLE	
ALLARGAMENTI	A1
STRADE DI ACCESSO PROVVISORIE	S1
IMPIANTI	

CONFINI AMMINISTRATIVI

DATI CARATTERISTICI

DATI DI COSTRUZIONE

PRESSIONE DI PROGETTO 75.0 bar
PRESSIONE MASSIMA DI ESERCIZIO (MOP) 64.0 bar
GRADO DI UTILIZZAZIONE DICHIARATO f - 0.57

REALIZZATO IN CONFORMITA' AL D.M. 17/04/2008

RIVESTIMENTO GIUNTI DI SALDATURA

FASCE TERMORESTRIGENTI C50 PRIMER (A.07.10.02)

DATI GENERALI

DA PROGR. Km 0+000 A 13+809 L=13809.00 m
DN 300 SP 9.5 [12"]

DA PROGR. Km 13+809 A 13+826 L=17.00 m
DN 300 SP 9.5 [12"] ESISTENTE (C.T. 4500230)

DA PROGR. Km 13+826 A 13+832 L=6.00 m (IN PROGETTO DA ALTRA
DN 300 SP 9.5 [12"] OPERA C.T. 9112409)

DA PROGR. Km 13+832 A 14+068 L=236.00 m
DN 300 SP 9.5 [12"] ESISTENTE (C.T. 4500230)

DA PROGR. Km 14+068 A 17+434 L=3366.00 m
DN 300 SP 9.5 [12"]

LUNGHEZZA TOTALE IMPIANTO 17175.00 m.

FASE EMISSIONE Costruzione

CONFINI AMMINISTRATIVI

PLANIMETRIA 1:2000

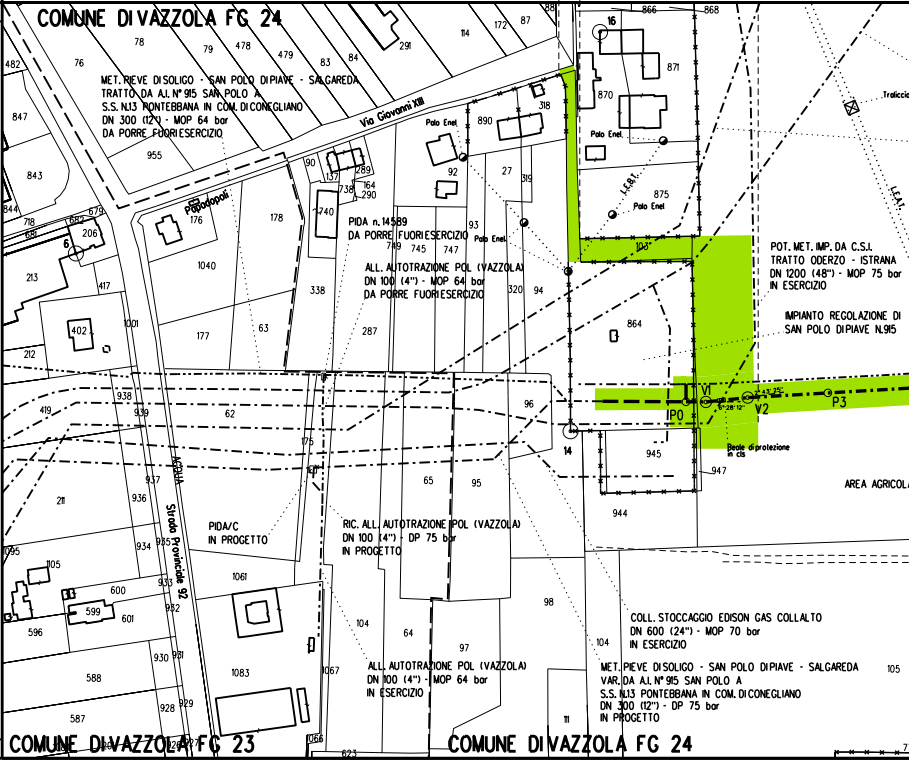

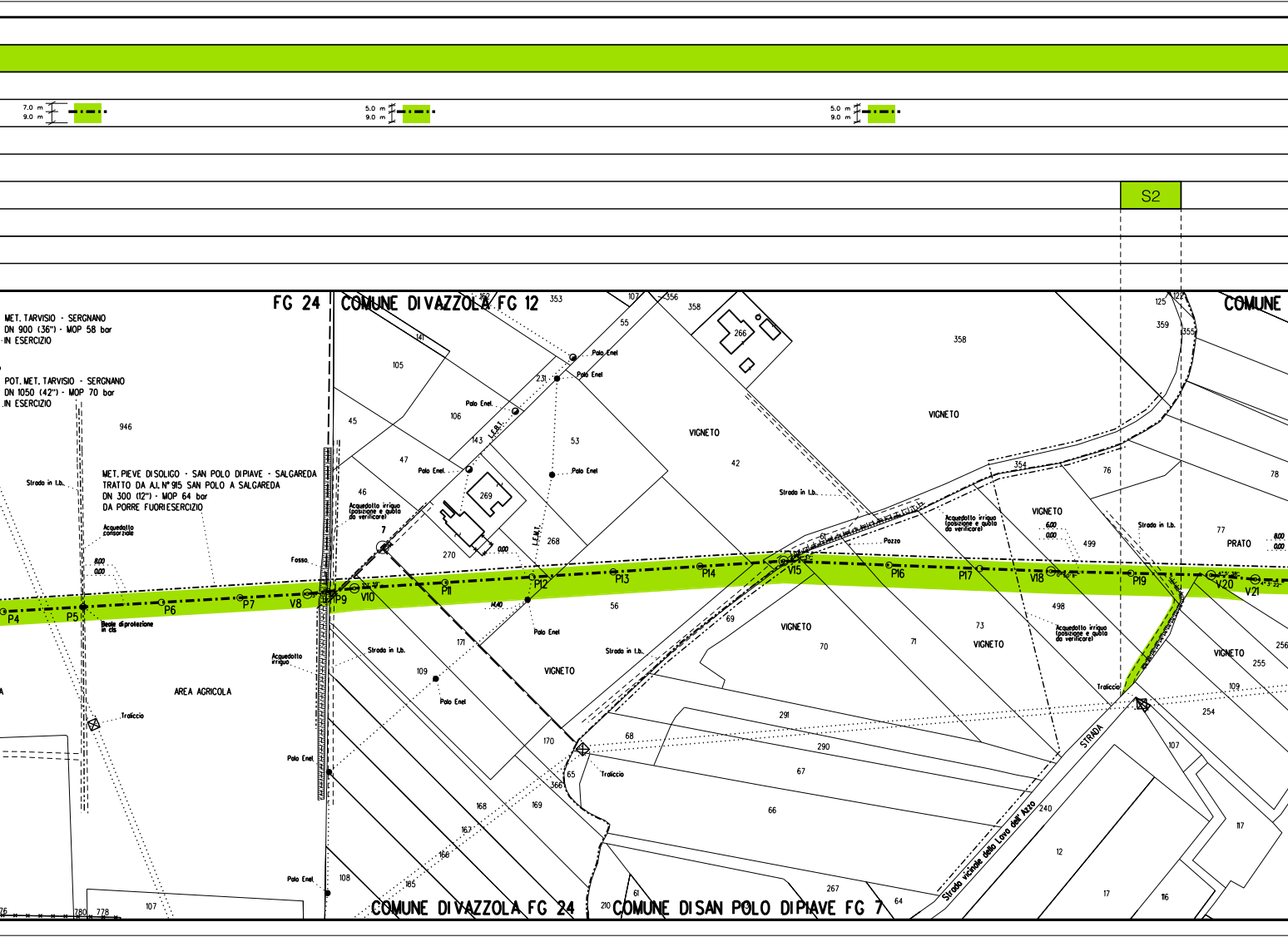

S2
FG 24
COMUNE DI VAZZOLA FG 12
COMUNE
MET. TARVISIO - SERGNANO
DN 900 (36") - MOP 58 bar
IN ESERCIZIO
POT. MET. TARVISIO - SERGNANO
DN 1050 (42") - MOP 70 bar
IN ESERCIZIO
MET. PIEVE DI SOLIGO - SAN POLO DI PIAVE - SALGAREDA
TRATTO DA AI. N° 915 SAN POLO A SALGAREDA
DN 300 (12") - MOP 64 bar
DA PORRE FUORI ESERCIZIO
Acquedotto consorziale
Acquedotto irriguo (posizione e quota da verificare)
Fosso
Polo Enel
Traliccio
VIGNETO
PRATO
AREA AGRICOLA
Strada in t.b.
Pozzo
Acquedotto irriguo
STRADA
Strada vicinale della Lova dell'Azzo
COMUNE DI VAZZOLA FG 24
COMUNE DI SAN POLO DI PIAVE FG 7

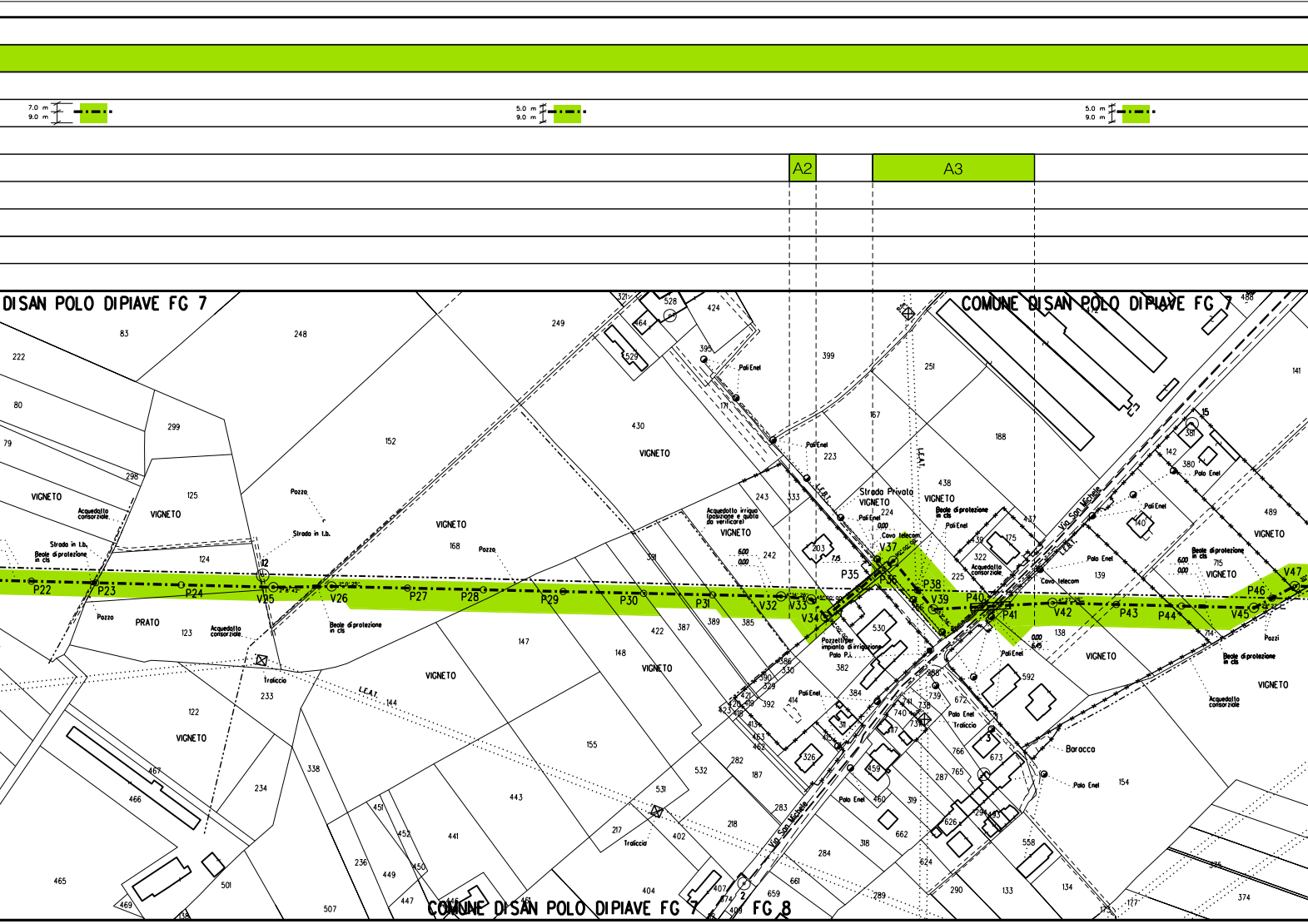

7.0 m
9.0 m
5.0 m
9.0 m
5.0 m
9.0 m
A2
A3
DI SAN POLO DIPIAVE FG 7
COMUNE DI SAN POLO DIPIAVE FG 7
COMUNE DI SAN POLO DIPIAVE FG 7
FG 8
VIGNETO
PRATO
Acquedotto consorziale
Strada in t.b.
Beole di protezione in cls
Pozzo
Traliccio
L.E.A.T.
Pali Enel
Palo Enel
Strada Privata
Cavo telecom
Acquedotto irriguo (posizione e quota da verificare)
Pozzetti per impianto di irrigazione
Via San Michele
Baracco
Pozzi
P22
P23
P24
V25
V26
P27
P28
P29
P30
P31
V32
V33
V34
P35
P36
V37
P38
V39
P40
P41
V42
P43
P44
V45
P46
V47

9.0 m
7.0 m

9.0 m
5.0 m

9.0 m
5.0 m

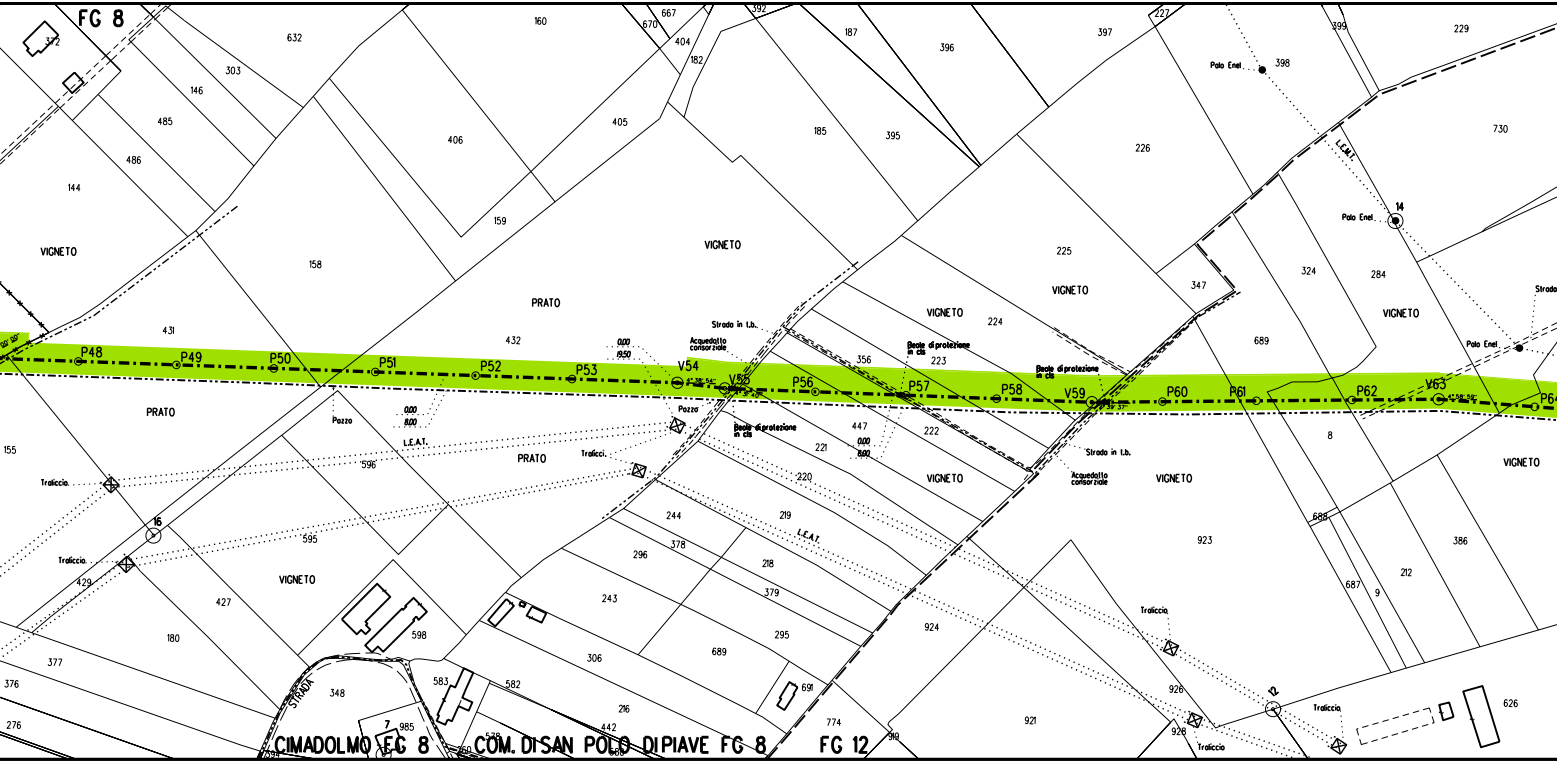

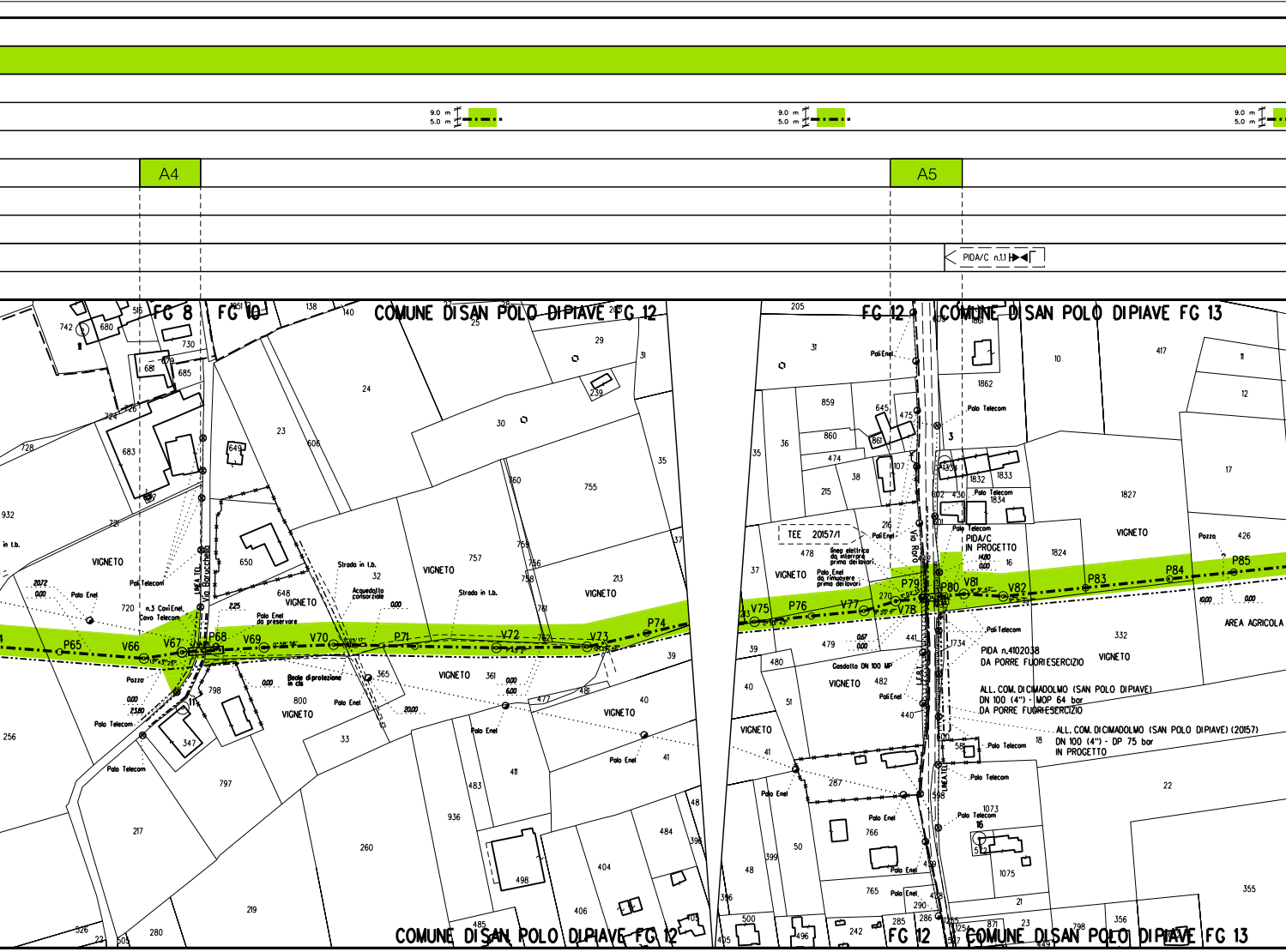

A4
A5
9.0 m
5.0 m
PIDA/C n.1.1
FG 8
FG 10
COMUNE DI SAN POLO DI PIAVE FG 12
FG 12
COMUNE DI SAN POLO DI PIAVE FG 13
VIGNETO
Palo Telecom
Palo Enel
n.3 Cavi Enel, Cavo Telecom
LINEA TEL
Via Baruchella
Strada in t.b.
Acquedotto consorziale
Palo Enel da preservare
Beole di protezione in cls
P65
V66
V67
P68
V69
V70
P71
V72
V73
P74
V75
P76
V77
V78
P79
P80
V81
V82
P83
P84
P85
TEE 20157/1
linea elettrica da interrare prima dei lavori
Palo Enel da rimuovere prima dei lavori
Pali Enel
PIDA/C IN PROGETTO
Via Roma
Gasdotto DN 100 MP
PIDA n.4102038 DA PORRE FUORI ESERCIZIO
ALL. COM. DI CIMADOLMO (SAN POLO DI PIAVE) DN 100 (4") - MOP 64 bar DA PORRE FUORI ESERCIZIO
ALL. COM. DI CIMADOLMO (SAN POLO DI PIAVE) (20157) DN 100 (4") - DP 75 bar IN PROGETTO
Pozzo
AREA AGRICOLA
COMUNE DI SAN POLO DI PIAVE FG 12
FG 12
COMUNE DI SAN POLO DI PIAVE FG 13

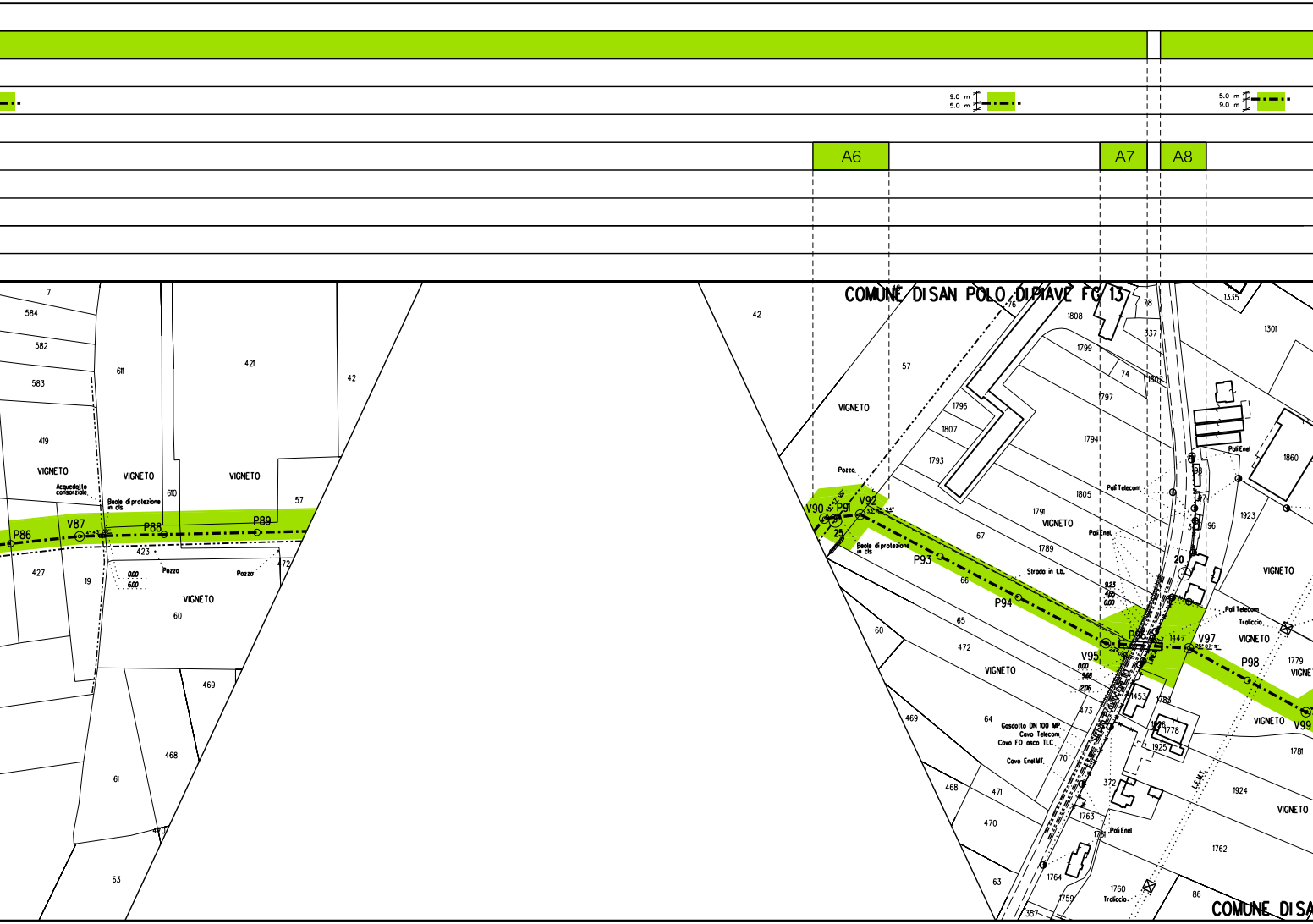

A6
A7
A8
9.0 m
5.0 m
COMUNE DI SAN POLO DI PIAVE FG 13
COMUNE DI SA
VIGNETO
Acquedotto consorziale
Beole di protezione in cls
Pozzo
P86
V87
P88
P89
V90
P91
V92
P93
P94
V95
V97
P98
V99
Strada in t.b.
Pali Telecom
Pali Enel
Tralicci
Gasdotto DN 100 MP.
Cavo Telecom
Cavo FO asco TLC.
Cavo Enel MT.
Traliccio

7.0 m
9.0 m

5.0 m
9.0 m

A8–a

A9

A10-

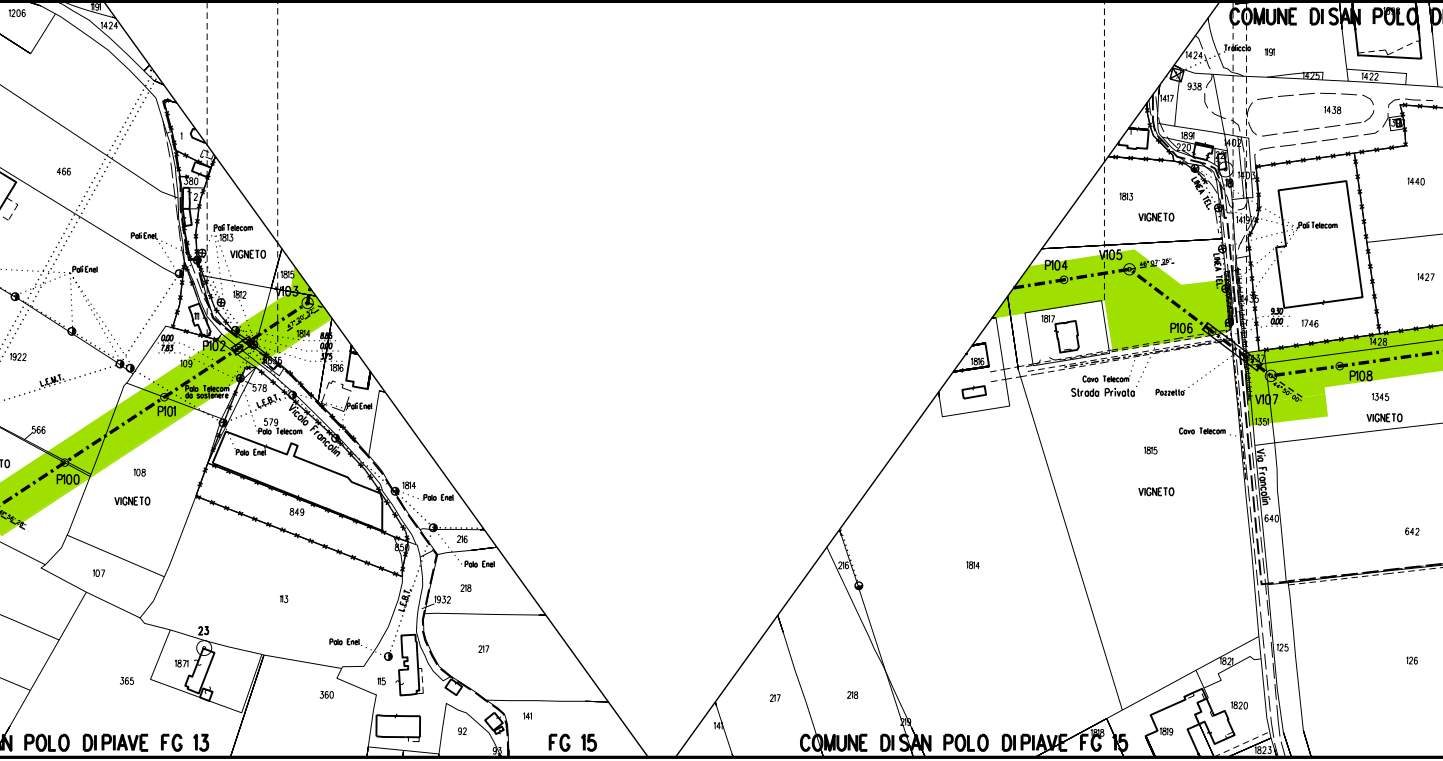

9.0 m
5.0 m

5.0 m
9.0 m

–A11		A12–A13	

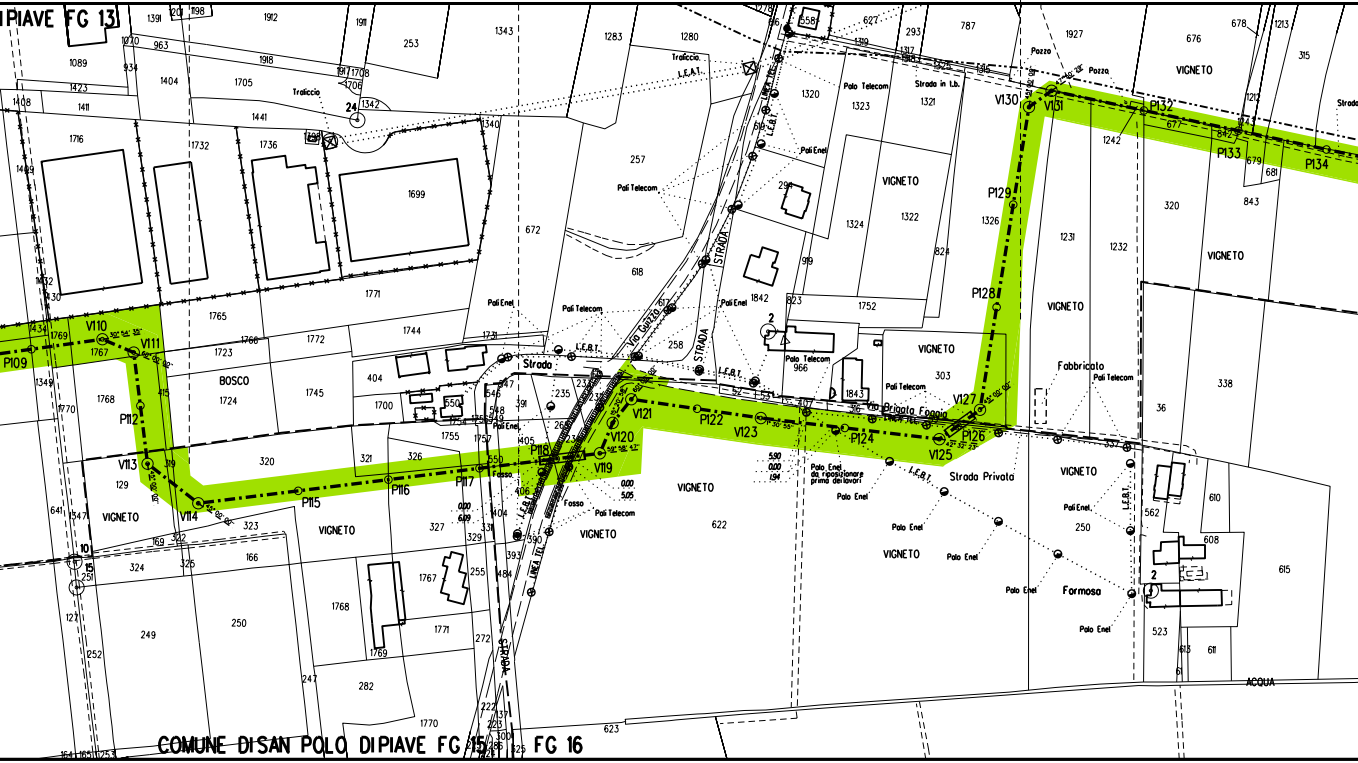

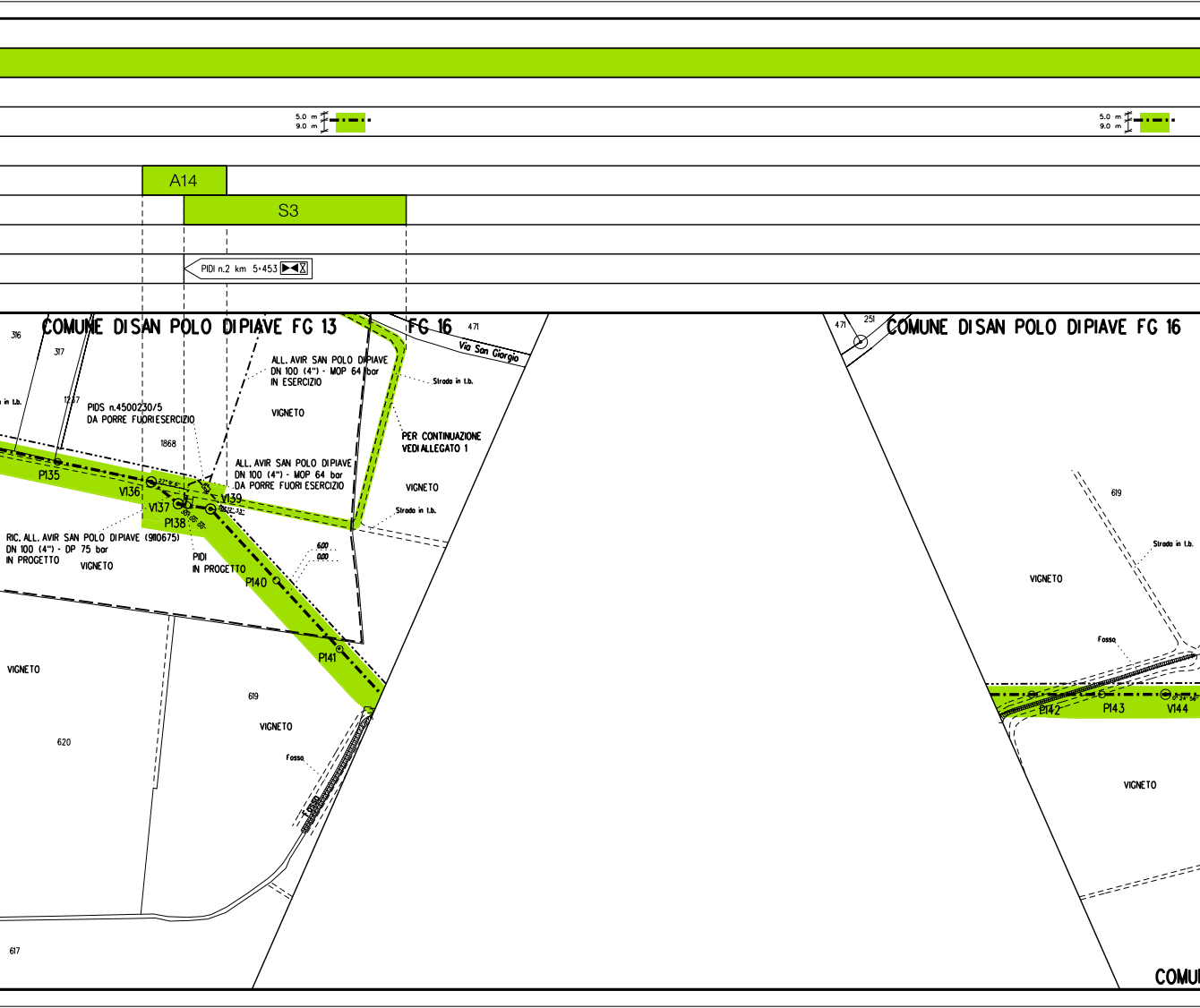

5.0 m
9.0 m
A14
S3
PIDI n.2 km 5+453
COMUNE DI SAN POLO DI PIAVE FG 13
FG 16
Via San Giorgio
ALL. AVIR SAN POLO DI PIAVE DN 100 (4") - MOP 64 bar IN ESERCIZIO
PIDS n.4500230/5 DA PORRE FUORI ESERCIZIO
VIGNETO
PER CONTINUAZIONE VEDI ALLEGATO 1
ALL. AVIR SAN POLO DI PIAVE DN 100 (4") - MOP 64 bar DA PORRE FUORI ESERCIZIO
Strada in t.b.
P135
V136
V137
P138
V139
RIC. ALL. AVIR SAN POLO DI PIAVE (9110675) DN 100 (4") - DP 75 bar IN PROGETTO
PIDI IN PROGETTO
P140
P141
Fosso
COMUNE DI SAN POLO DI PIAVE FG 16
P142
P143
V144

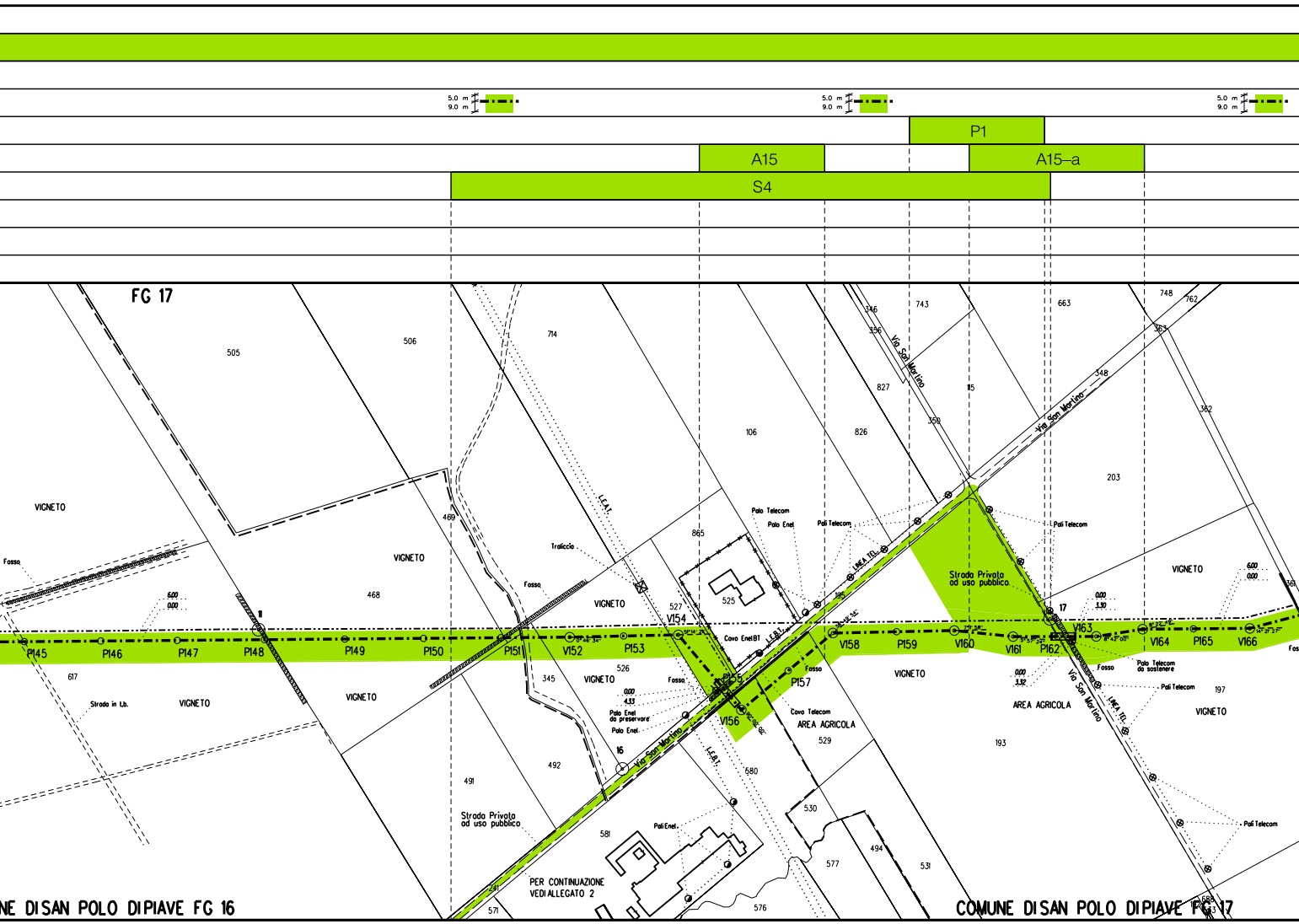

5.0 m
9.0 m
P1
A15
A15–a
S4
FG 17
505
506
714
743
663
748
762
346
336
Via San Martino
827
826
106
350
115
348
Via San Martino
363
362
203
VIGNETO
Fosso
VIGNETO
469
Traliccio
L.E.A.T.
865
Palo Telecom
Palo Enel
Pali Telecom
LINEA TEL.
Pali Telecom
Strada Privata
ad uso pubblico
VIGNETO
468
Fosso
VIGNETO
527
525
195
17
11
V154
Cavo Enel BT
L.E.B.T.
P145
P146
P147
P148
P149
P150
P151
V152
P153
P155
V158
P159
V160
V161
P162
V163
V164
P165
V166
617
Strada in t.b.
VIGNETO
VIGNETO
345
VIGNETO
526
Fosso
P157
Fosso
VIGNETO
Fosso
Palo Telecom
da sostenere
Pali Telecom
197
VIGNETO
Palo Enel
da preservare
Palo Enel
V156
Cavo Telecom
AREA AGRICOLA
529
AREA AGRICOLA
193
Via San Martino
LINEA TEL.
16
Via San Martino
L.E.B.T.
492
491
580
Strada Privata
ad uso pubblico
581
Pali Enel
530
494
577
531
Pali Telecom
PER CONTINUAZIONE
VEDI ALLEGATO 2
241
571
576
NE DI SAN POLO DI PIAVE FG 16
COMUNE DI SAN POLO DI PIAVE FG 17

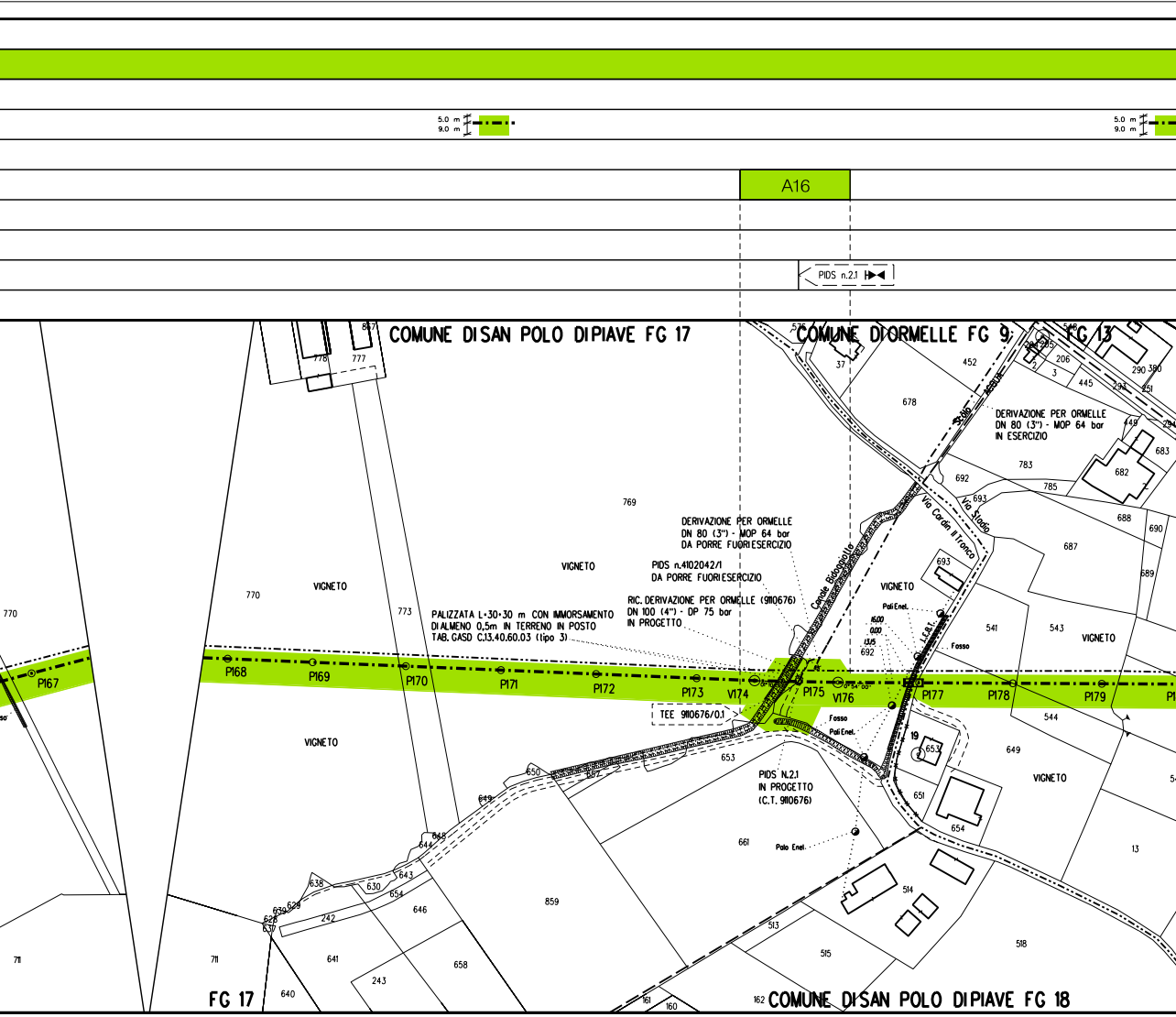

A16
PIDS n.2.1
COMUNE DI SAN POLO DI PIAVE FG 17
COMUNE DI ORMELLE FG 9
FG 13
DERIVAZIONE PER ORMELLE DN 80 (3") - MOP 64 bar IN ESERCIZIO
DERIVAZIONE PER ORMELLE DN 80 (3") - MOP 64 bar DA PORRE FUORI ESERCIZIO
PIDS n.4102042/1 DA PORRE FUORI ESERCIZIO
RIC. DERIVAZIONE PER ORMELLE (9110676) DN 100 (4") - DP 75 bar IN PROGETTO
PALIZZATA L=30x30 m CON IMMORSAMENTO DI ALMENO 0,5m IN TERRENO IN POSTO TAB. GASD C.13.40.60.03 (tipo 3)
TEE 9110676/0.1
PIDS N.2.1 IN PROGETTO (C.T. 9110676)
Canale Bidoggia
Via Cardin II Tronco
Via Stadio
VIGNETO
Pali Enel.
Palo Enel.
Fosso
P167
P168
P169
P170
P171
P172
P173
V174
P175
V176
P177
P178
P179
FG 17
COMUNE DI SAN POLO DI PIAVE FG 18

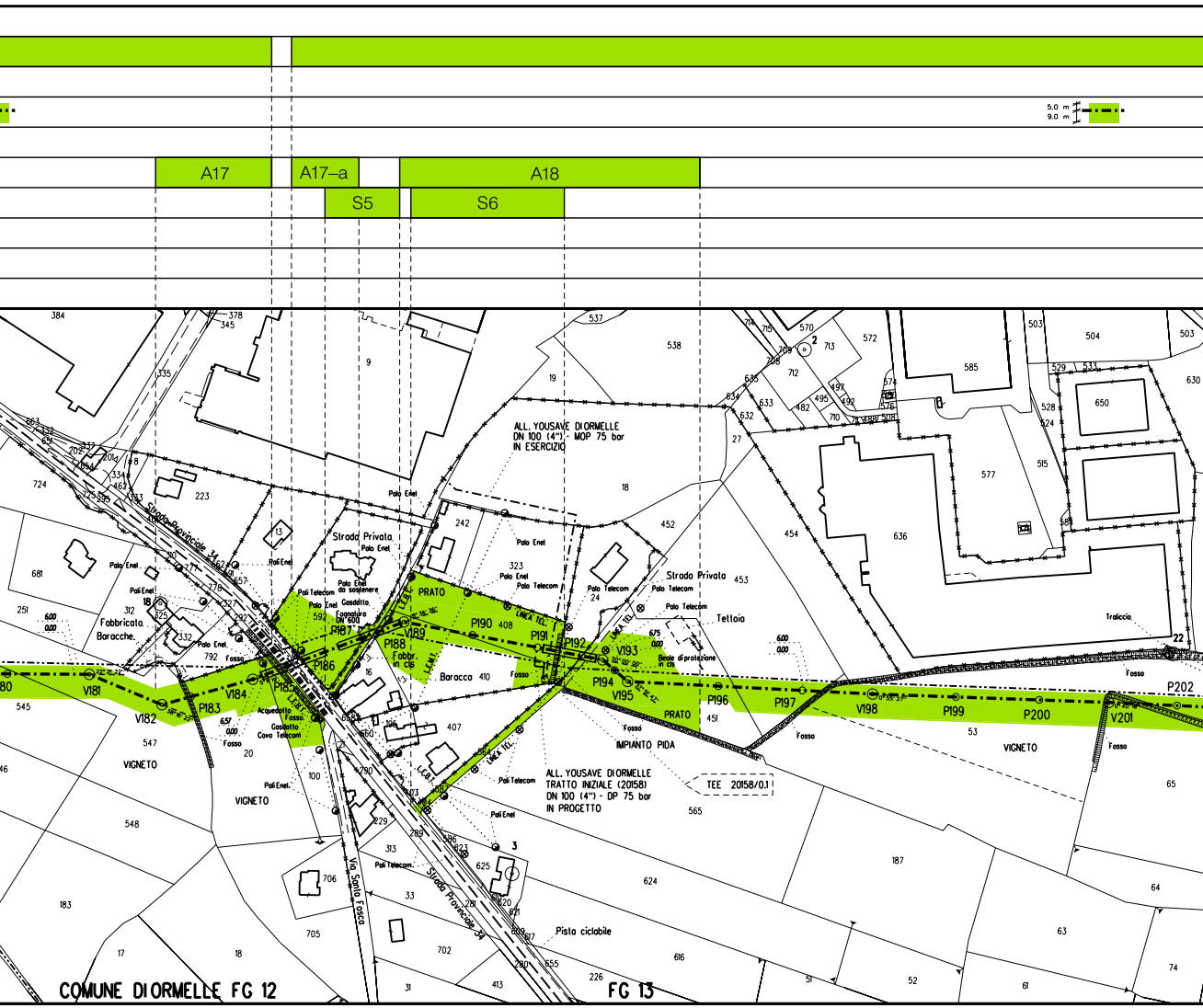
5.0 m
9.0 m
A17
A17–a
A18
S5
S6
ALL. YOUSAVE DIORMELLE
DN 100 (4") - MOP 75 bar
IN ESERCIZIO
ALL. YOUSAVE DIORMELLE
TRATTO INIZIALE (20158)
DN 100 (4") - DP 75 bar
IN PROGETTO
TEE 20158/0.1
IMPIANTO PIDA
Strada Privata
Strada Provinciale 34
Via Santo Fosco
Pista ciclabile
Fabbricato Baracche
Baracca
Tettoia
Traliccio
PRATO
VIGNETO
Fosso
Palo Enel
Palo Telecom
LINEA TEL.
L.E.B.T.
Beole di protezione in cls
Fabbr. in cls
Acquedotto
Gasdotto
Cavo Telecom
Fognatura DN 600
V181
V182
P183
V184
P185
P186
P187
P188
V189
P190
P191
P192
V193
P194
V195
P196
P197
V198
P199
P200
V201
P202
COMUNE DIORMELLE FG 12
FG 13

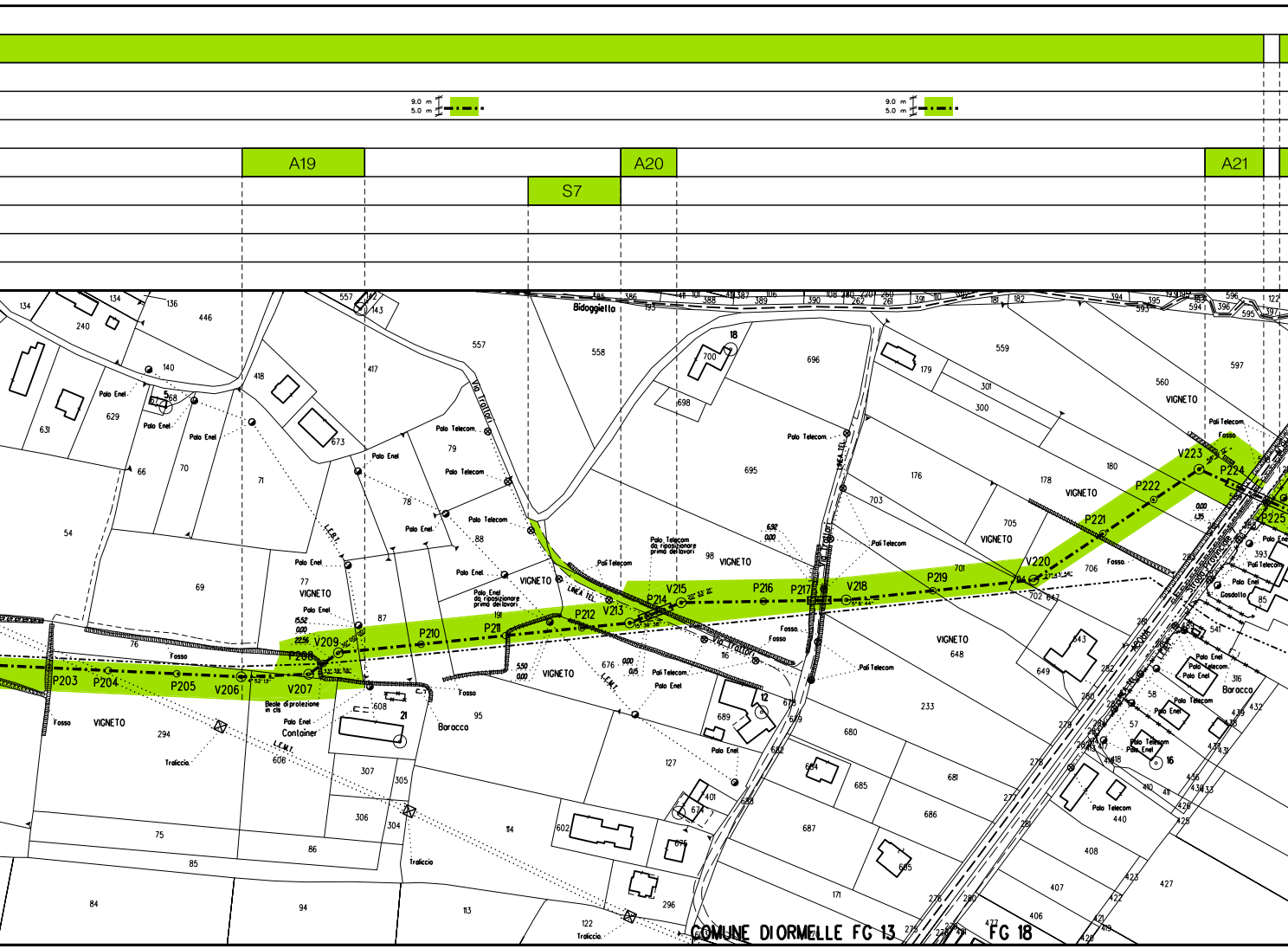

9.0 m
5.0 m
A19
S7
A20
A21
Bidoggietto
Via Trattori
Via Trattori
LINEA TEL.
L.E.M.T.
VIGNETO
Palo Enel
Palo Telecom
Pali Telecom
Palo Telecom da riposizionare prima dei lavori
Palo Enel da riposizionare prima dei lavori
Fosso
Traliccio
Baracca
Container
Beole di protezione in cls
Casotto
P203
P204
P205
V206
V207
P208
V209
P210
P211
P212
V213
P214
V215
P216
P217
V218
P219
V220
P221
P222
V223
P224
P225
COMUNE DIORMELLE FG 13
FG 18

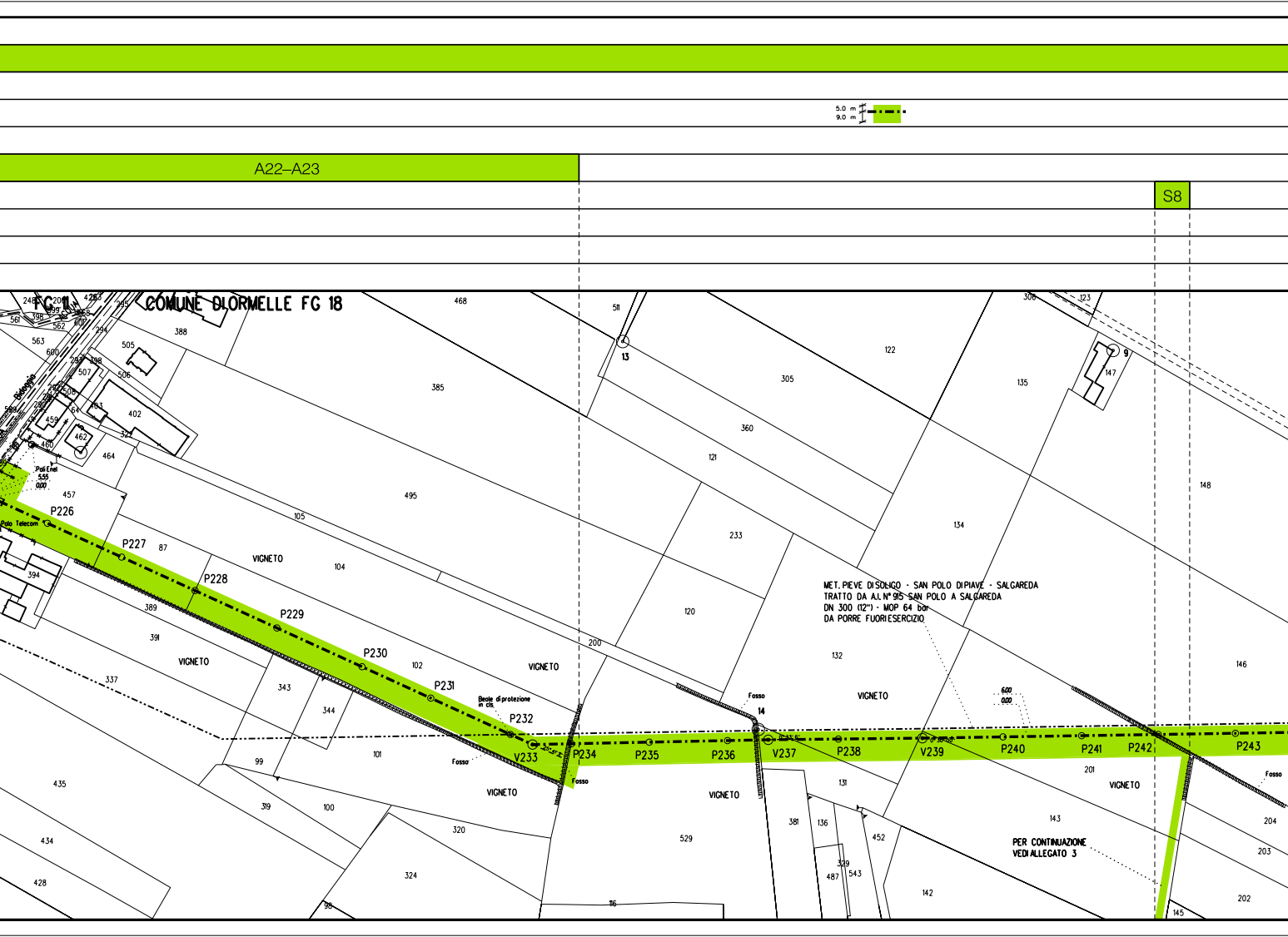
A22–A23
S8
5.0 m
9.0 m
COMUNE DI ORMELLE FG 18
Pali Enel
Palo Telecom
VIGNETO
P226
P227
P228
P229
P230
P231
P232
V233
P234
P235
P236
V237
P238
V239
P240
P241
P242
P243
Fosso
Beole di protezione in cls
MET. PIEVE DI SOLIGO - SAN POLO DI PIAVE - SALGAREDA
TRATTO DA A.I. N° 915 SAN POLO A SALGAREDA
DN 300 (12") - MOP 64 bar
DA PORRE FUORI ESERCIZIO
PER CONTINUAZIONE
VEDI ALLEGATO 3

5.0 m
9.0 m

A24

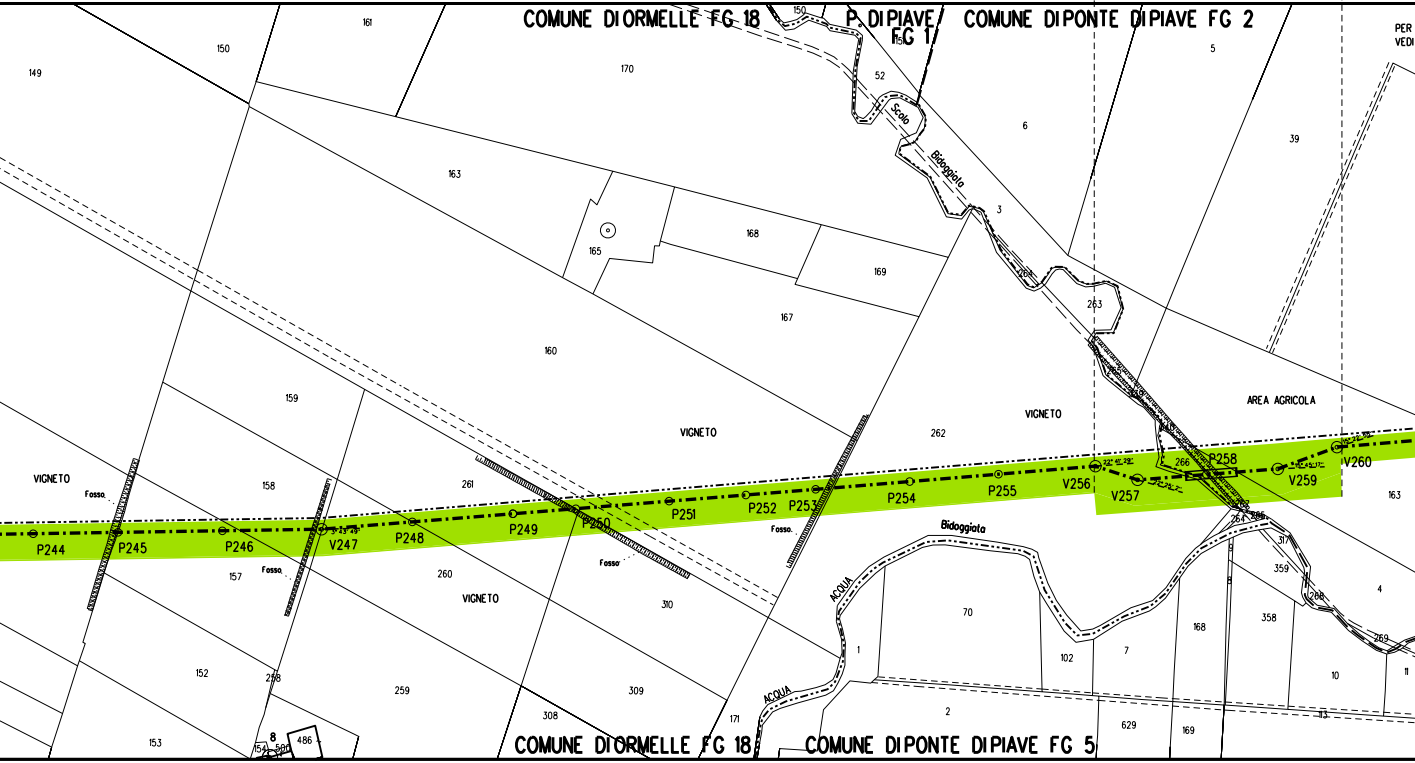

COMUNE DIORMELLE FG 18
P. DIPIAVE FG 1
COMUNE DIPONTE DIPIAVE FG 2
COMUNE DIORMELLE FG 18
COMUNE DIPONTE DIPIAVE FG 5
Scolo
Bidoggiata
Bidoggiata
ACQUA
ACQUA
VIGNETO
VIGNETO
VIGNETO
VIGNETO
VIGNETO
AREA AGRICOLA
Fosso
P244
P245
P246
V247
P248
P249
P250
P251
P252
P253
P254
P255
V256
V257
P258
V259
V260

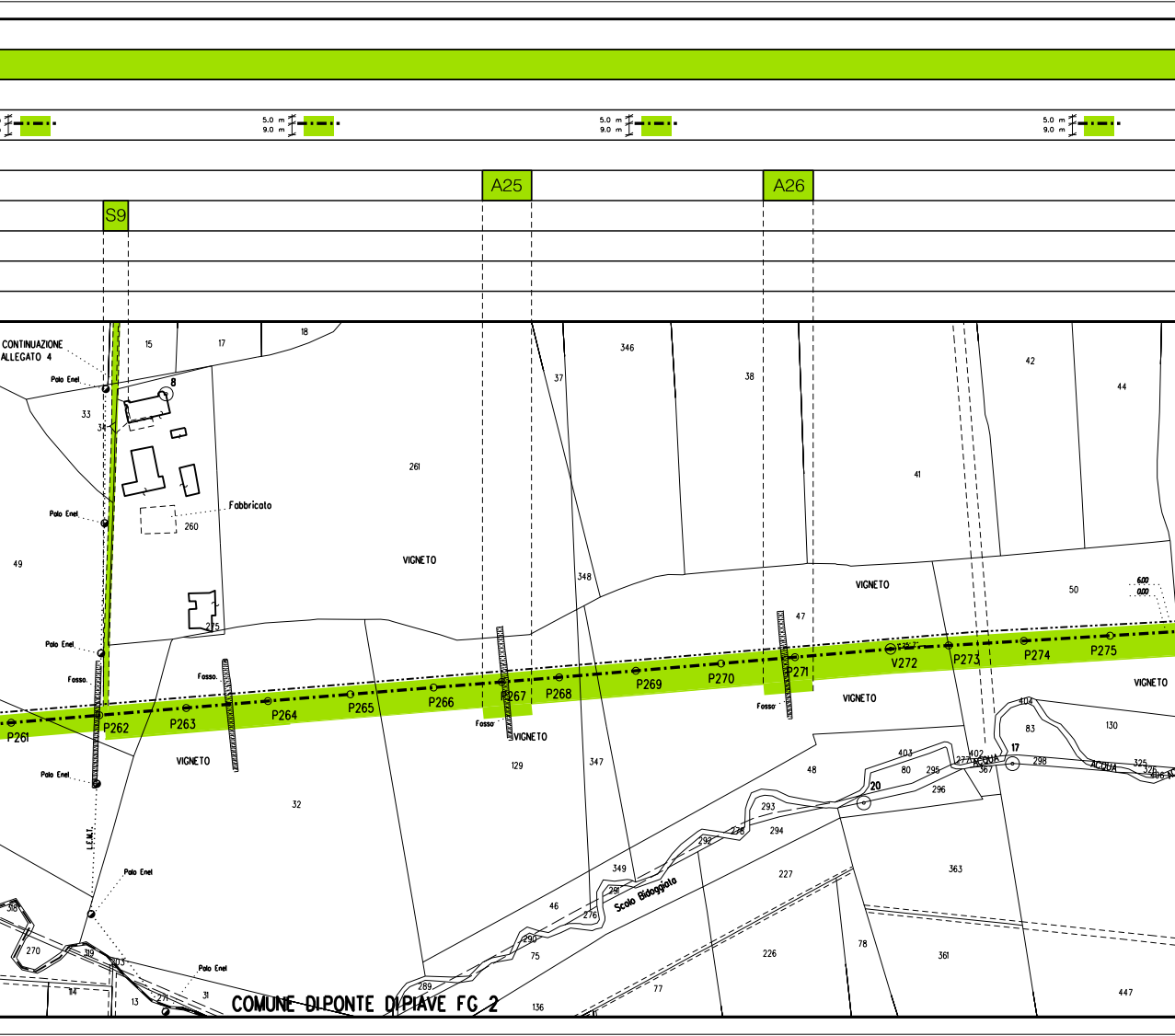
5.0 m
9.0 m
A25
A26
S9
CONTINUAZIONE
ALLEGATO 4
Palo Enel
Fabbricato
Fosso
VIGNETO
L.E.M.T.
Scolo Bidoggiata
ACQUA
P261
P262
P263
P264
P265
P266
P267
P268
P269
P270
P271
V272
P273
P274
P275
COMUNE DI PONTE DI PIAVE FG 2

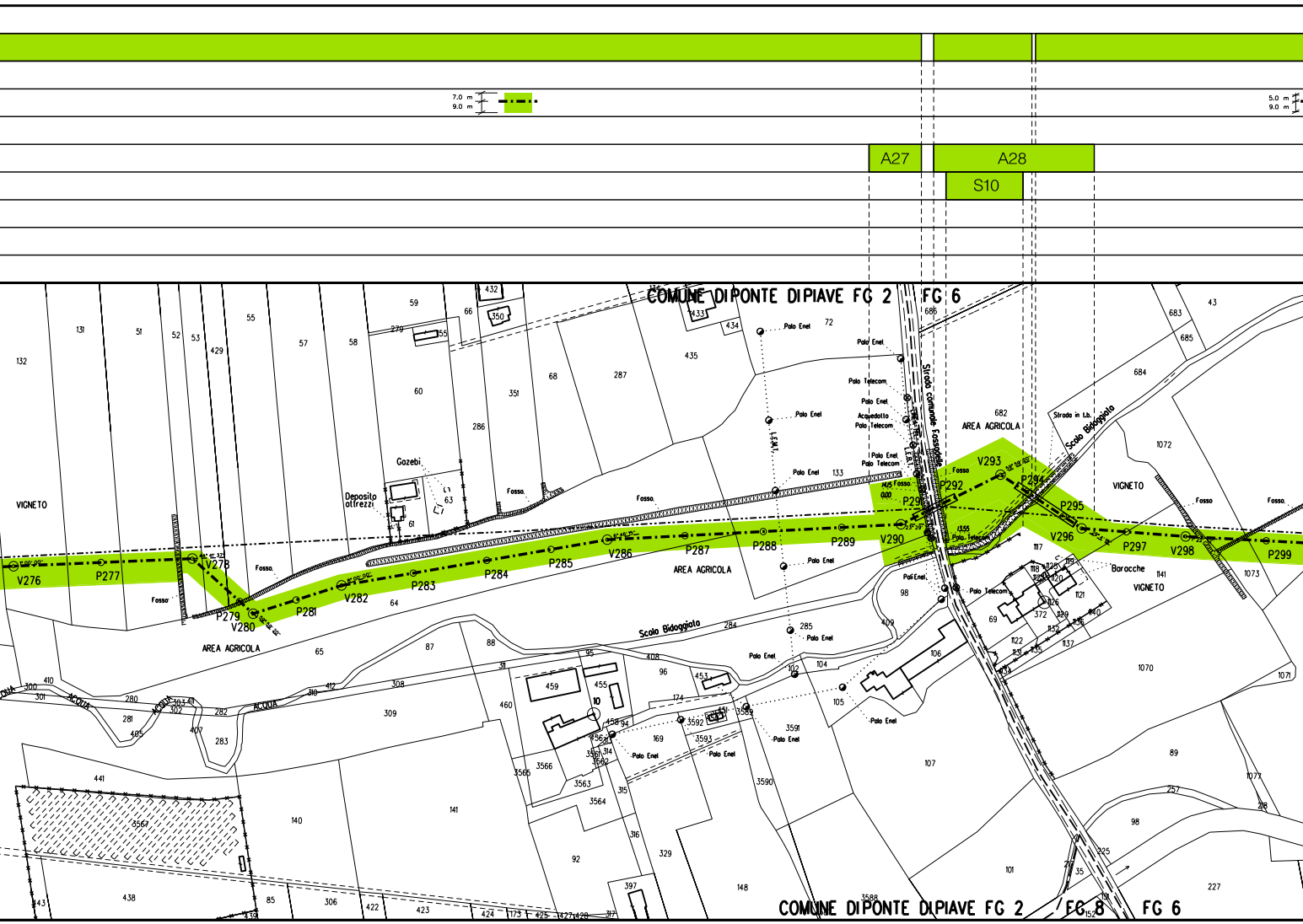
7.0 m
9.0 m
5.0 m
9.0 m
A27
A28
S10
COMUNE DI PONTE DI PIAVE FG 2
FG 6
VIGNETO
AREA AGRICOLA
Gazebi
Deposito attrezzi
Fosso
Scolo Bidoggiato
Strada comunale Fossadelle
Strada in t.b.
Scolo Bidoggiato
Palo Enel
Palo Telecom
Acquedotto
Baracche
V276
P277
V278
P279
V280
P281
V282
P283
P284
P285
V286
P287
P288
P289
V290
P292
V293
P294
P295
V296
P297
V298
P299
ACQUA
COMUNE DI PONTE DI PIAVE FG 2
FG 8
FG 6

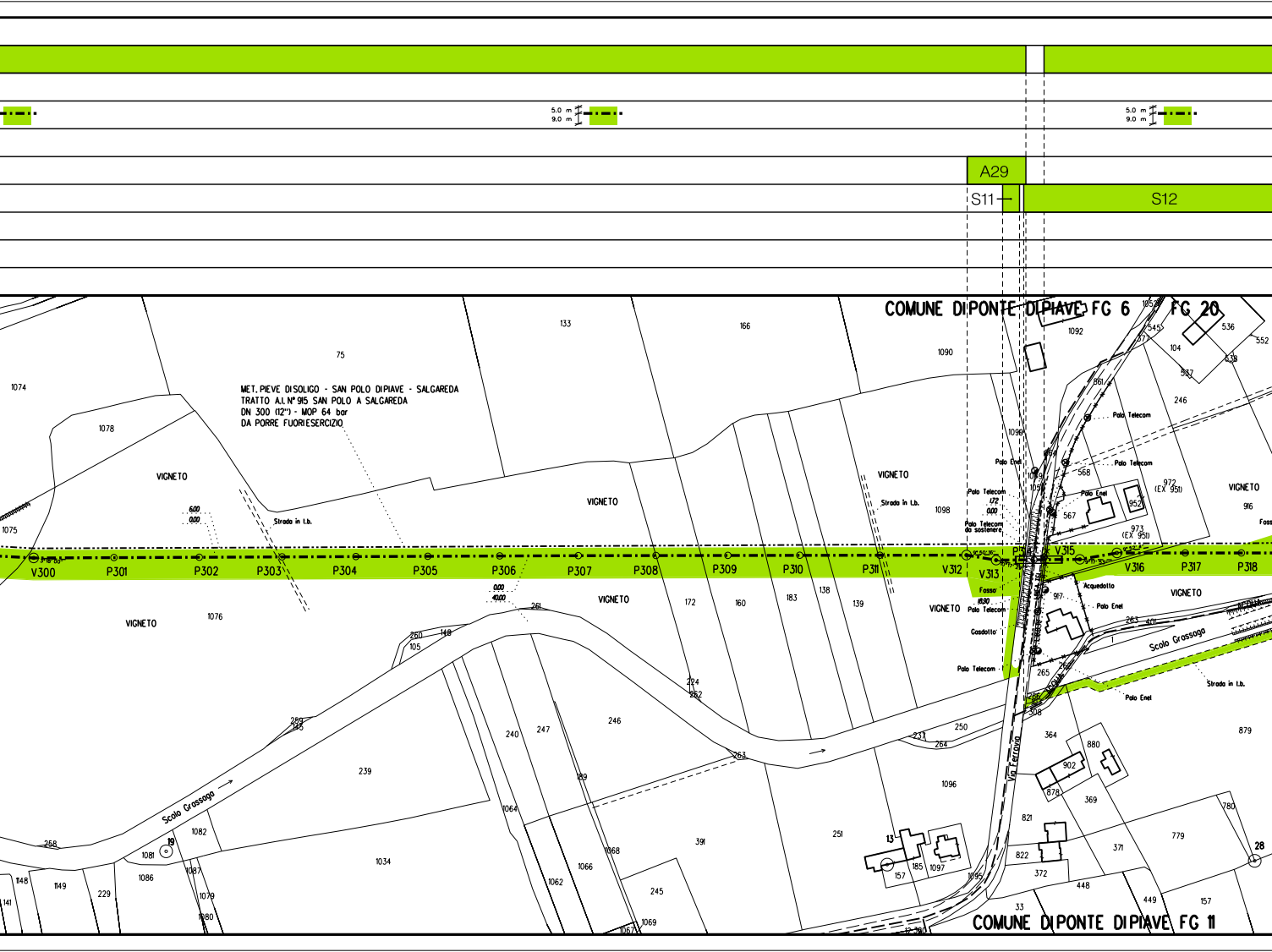
A29
S11
S12
COMUNE DI PONTE DI PIAVE FG 6
FG 20
COMUNE DI PONTE DI PIAVE FG 11
MET. PIEVE DI SOLIGO - SAN POLO DI PIAVE - SALGAREDA
TRATTO A.I. N° 915 SAN POLO A SALGAREDA
DN 300 (12") - MOP 64 bar
DA PORRE FUORI ESERCIZIO
VIGNETO
Strada in t.b.
Scolo Grassaga
Via Ferrovia
Palo Telecom
Palo Enel
Acquedotto
Gasdotto
Fosso
V300
P301
P302
P303
P304
P305
P306
P307
P308
P309
P310
P311
V312
V313
V315
V316
P317
P318

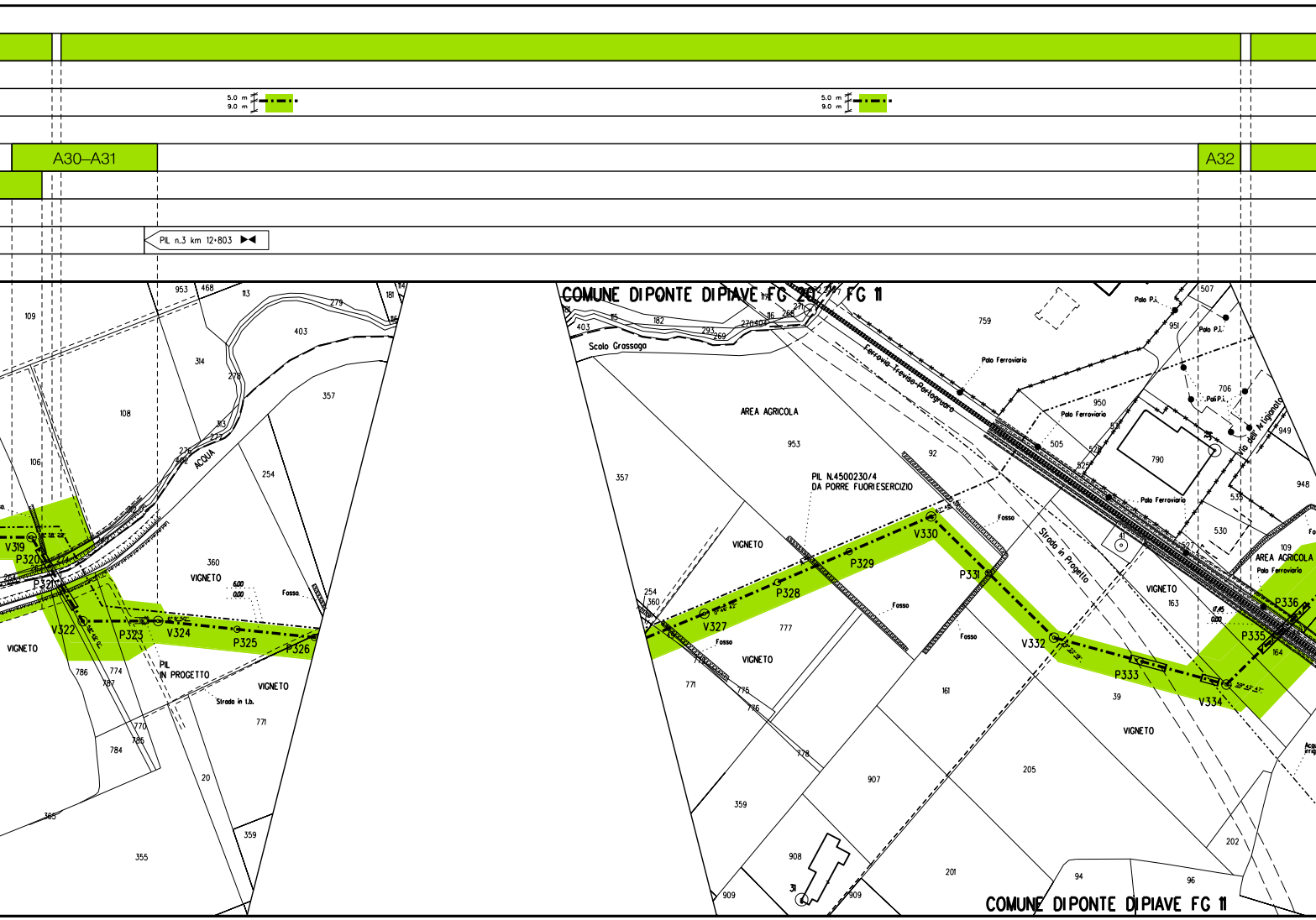

A30–A31
A32
5.0 m
9.0 m
PIL n.3 km 12+803
COMUNE DIPONTE DIPIAVE FG 20
FG 11
Scolo Grassaga
ACQUA
Ferrovia Treviso-Portogruaro
AREA AGRICOLA
PIL N.4500230/4
DA PORRE FUORI ESERCIZIO
VIGNETO
Fosso
PIL
IN PROGETTO
Strada in t.b.
Strada in Progetto
Palo Ferroviario
Palo P.I.
Via dell'Artigianato
V319
P320
P321
V322
P323
V324
P325
P326
V327
P328
P329
V330
P331
V332
P333
V334
P335
P336
COMUNE DIPONTE DIPIAVE FG 11

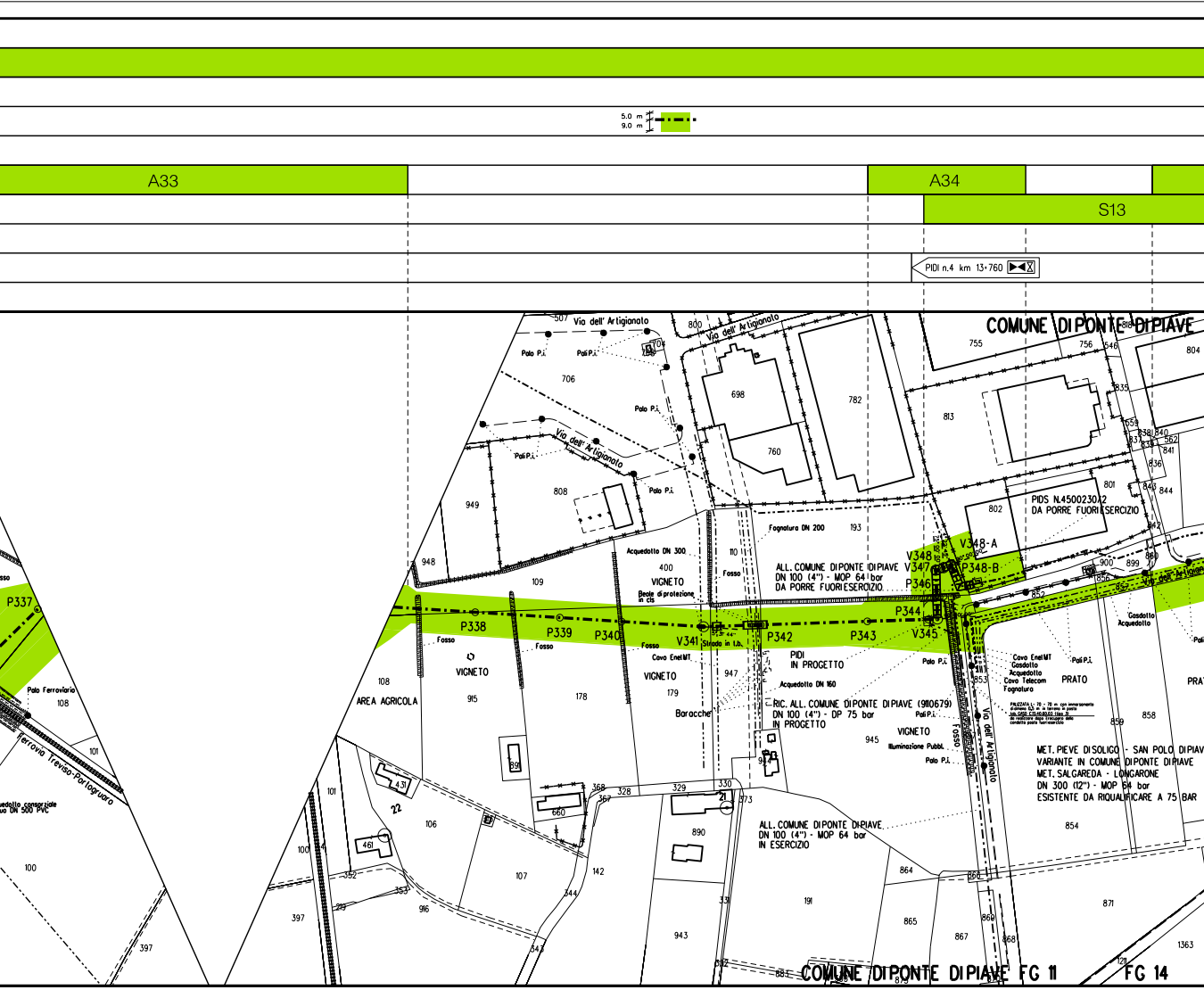

5.0 m
9.0 m
A33
A34
S13
PIDI n.4 km 13+760
COMUNE DI PONTE DI PIAVE
Via dell' Artigianato
Palo P.I.
Pali P.I.
PIDS N.4500230/2
DA PORRE FUORI ESERCIZIO
Fognatura DN 200
Acquedotto DN 300
VIGNETO
Beole di protezione in cls
Fosso
ALL. COMUNE DI PONTE DI PIAVE
DN 100 (4") - MOP 64 bar
DA PORRE FUORI ESERCIZIO
V348-A
V348
V347
P348-B
P346
P344
V345
P337
P338
P339
P340
V341
P342
P343
Strada in t.b.
Cavo Enel MT
PIDI
IN PROGETTO
Acquedotto DN 160
RIC. ALL. COMUNE DI PONTE DI PIAVE (9110679)
DN 100 (4") - DP 75 bar
IN PROGETTO
Baracche
AREA AGRICOLA
Palo Ferroviario
Ferrovia Treviso-Portogruaro
Gasdotto
Acquedotto
Cavo Telecom
Fognatura
PRATO
Illuminazione Pubbl.
MET. PIEVE DI SOLIGO - SAN POLO DI PIAVE
VARIANTE IN COMUNE DI PONTE DI PIAVE
MET. SALGAREDA - LONGARONE
DN 300 (12") - MOP 64 bar
ESISTENTE DA RIQUALIFICARE A 75 BAR
ALL. COMUNE DI PONTE DI PIAVE
DN 100 (4") - MOP 64 bar
IN ESERCIZIO
COMUNE DI PONTE DI PIAVE FG 11
FG 14

9.0 m
7.0 m
P2
A35
A36
A37
FG 11
COMUNE DIPONTE DIPIAVE FG 11
FG 15
Palo Enel
Cavo FO asco TLC
Cavo FO Retelit
Cavo FO Fastweb
Traliccio
Fosso
V353
P354
AREA AGRICOLA
V355
P356
V357
P358
V359
P360
P361
V362
P349
V350
V351
P352
Pali P.I.
Cavo Telecom
Fognatura acque piovane ø 1200
Illuminazione Pubbl.
Strada Regionale 53
Baracche
Gasdotto Acquedotto
Beole di protezione in cls
Via Grassaghella
E - SALGAREDA
Str. vic. Strodello
P363
P364
P365
P366
MET. PIEVE DISOLIGO - SAN POLO DIPIAVE
TRATTO DA A.I. N° 915 SAN POLO A SALGAR
DN 300 (12") - MOP 64 bar
DA PORRE FUORIESERCIZIO

9.0 m
5.0 m

A38	A39

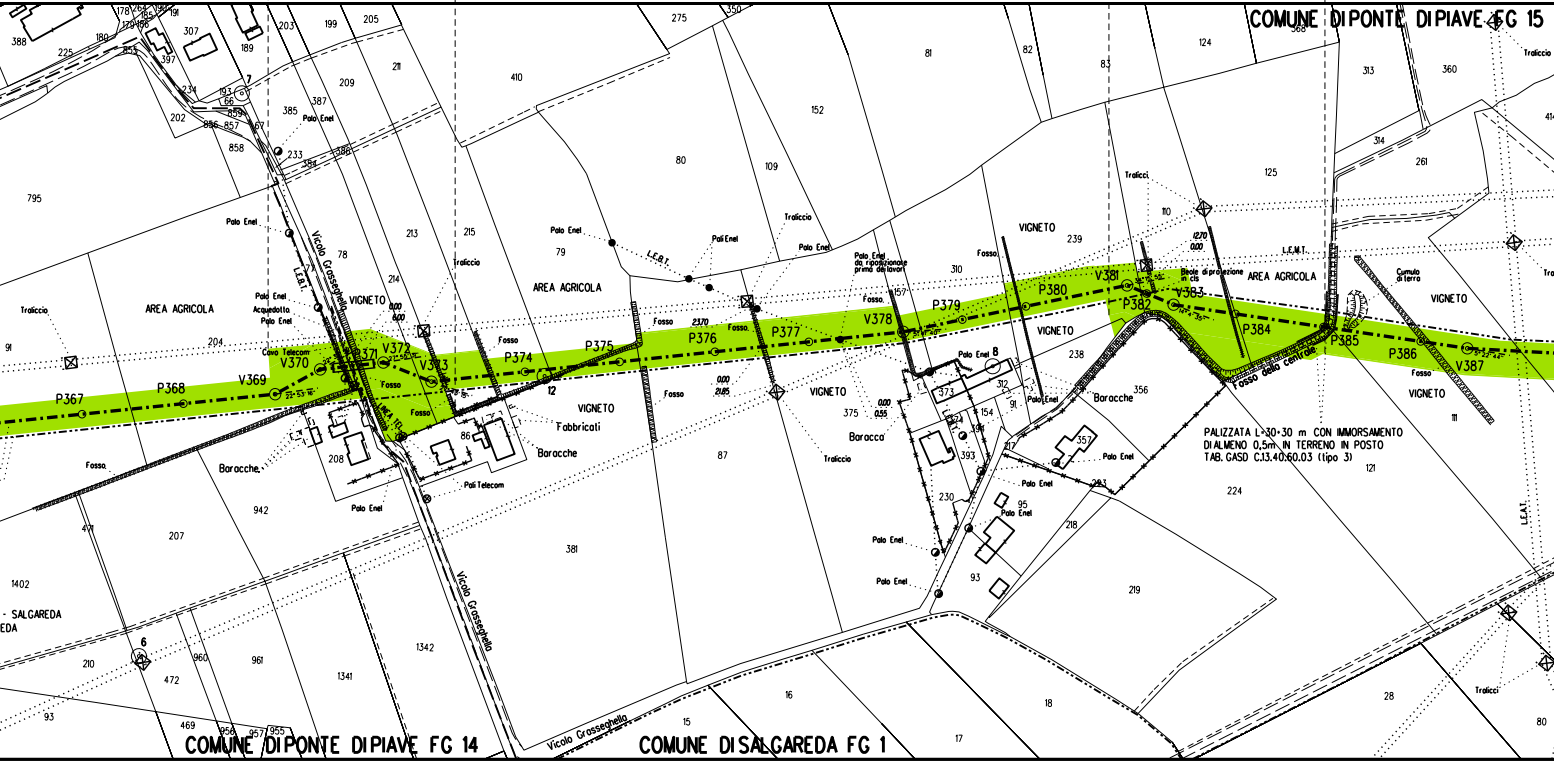

5.0 m
9.0 m

5.0 m
9.0 m

5.0 m
9.0 m

A40

A41

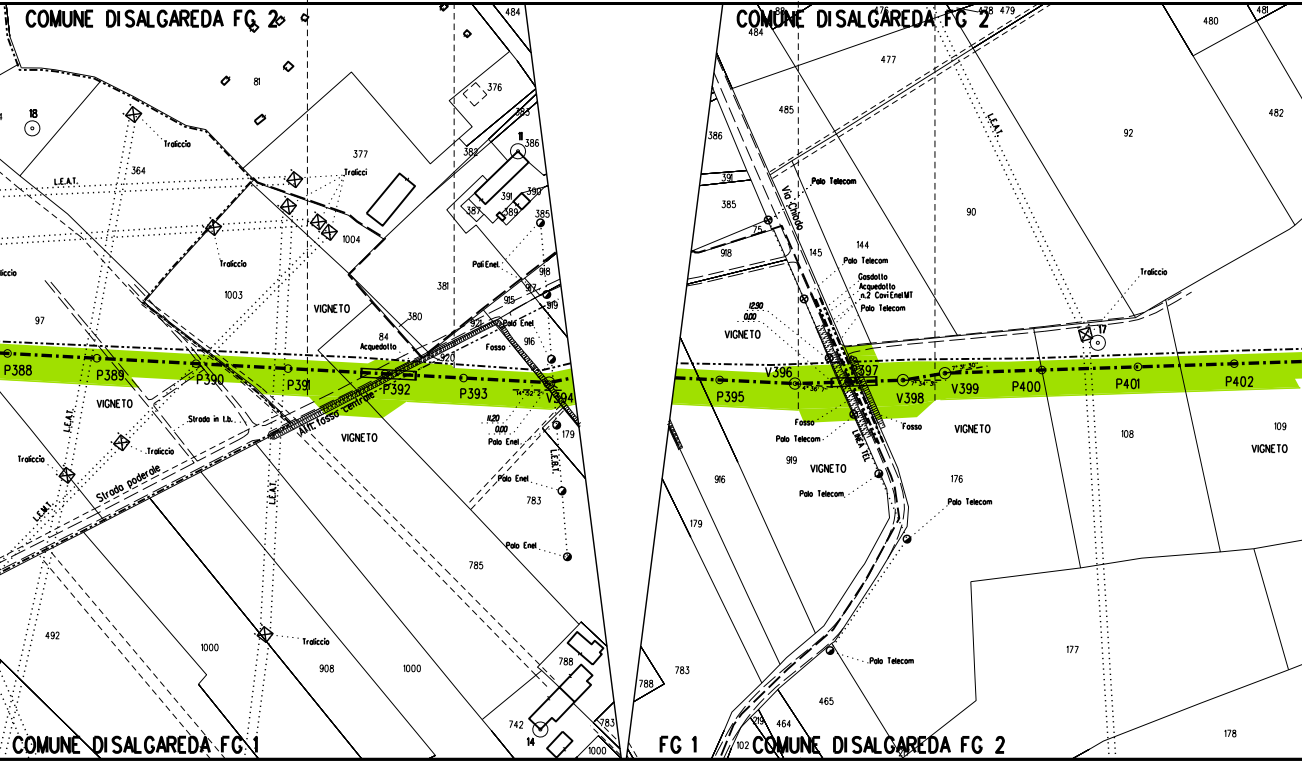

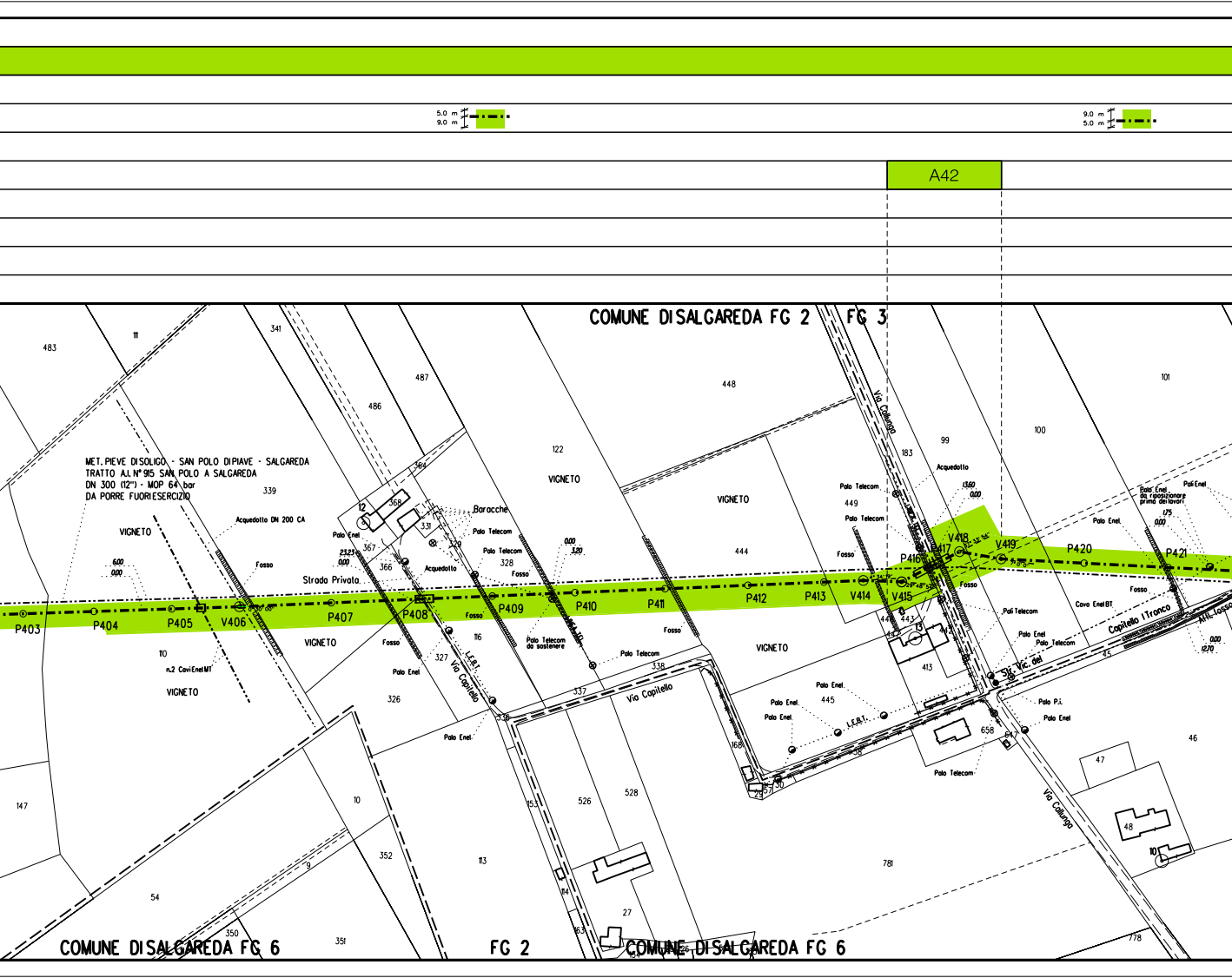

5.0 m
9.0 m
9.0 m
5.0 m
A42
COMUNE DI SALGAREDA FG 2
FG 3
MET. PIEVE DI SOLIGO - SAN POLO DI PIAVE - SALGAREDA
TRATTO A.I. N° 915 SAN POLO A SALGAREDA
DN 300 (12") - MOP 64 bar
DA PORRE FUORI ESERCIZIO
VIGNETO
Acquedotto DN 200 CA
Fosso
Strada Privata
Baracche
Palo Telecom
Palo Enel
Acquedotto
Palo Telecom da sostenere
n.2 Cavi Enel MT
Via Capitello
L.E.B.T.
Via Callunga
Pali Telecom
Pali Enel
Palo Enel da riposizionare prima dei lavori
Cavo Enel BT
Capitello I Tronco
Str. Vic. del
Palo P.I.
P403
P404
P405
V406
P407
P408
P409
P410
P411
P412
P413
V414
V415
P416
P417
V418
V419
P420
P421
COMUNE DI SALGAREDA FG 6
FG 2
COMUNE DI SALGAREDA FG 6

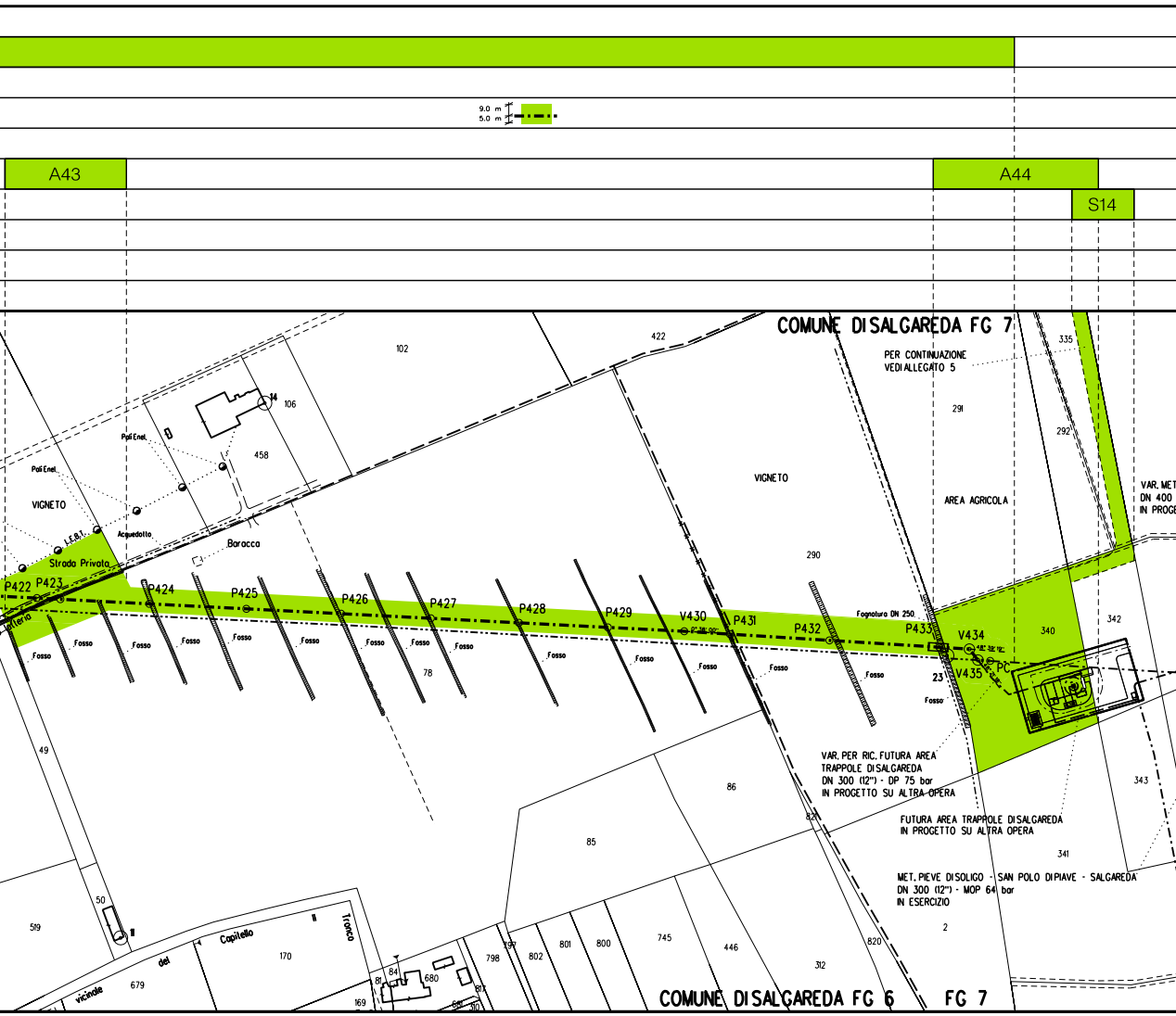

A43
A44
S14
9.0 m
5.0 m
COMUNE DI SALGAREDA FG 7
PER CONTINUAZIONE VEDI ALLEGATO 5
VIGNETO
AREA AGRICOLA
Strada Privata
Baracca
Acquedotto
Pali Enel
Fosso
Fognatura DN 250
P422 P423 P424 P425 P426 P427 P428 P429 V430 P431 P432 P433 V434 V435 PC
VAR. PER RIC. FUTURA AREA TRAPPOLE DI SALGAREDA DN 300 (12") - DP 75 bar IN PROGETTO SU ALTRA OPERA
FUTURA AREA TRAPPOLE DI SALGAREDA IN PROGETTO SU ALTRA OPERA
MET. PIEVE DI SOLIGO - SAN POLO DI PIAVE - SALGAREDA DN 300 (12") - MOP 64 bar IN ESERCIZIO
vicinale del Capitello
Tronco
COMUNE DI SALGAREDA FG 6
FG 7

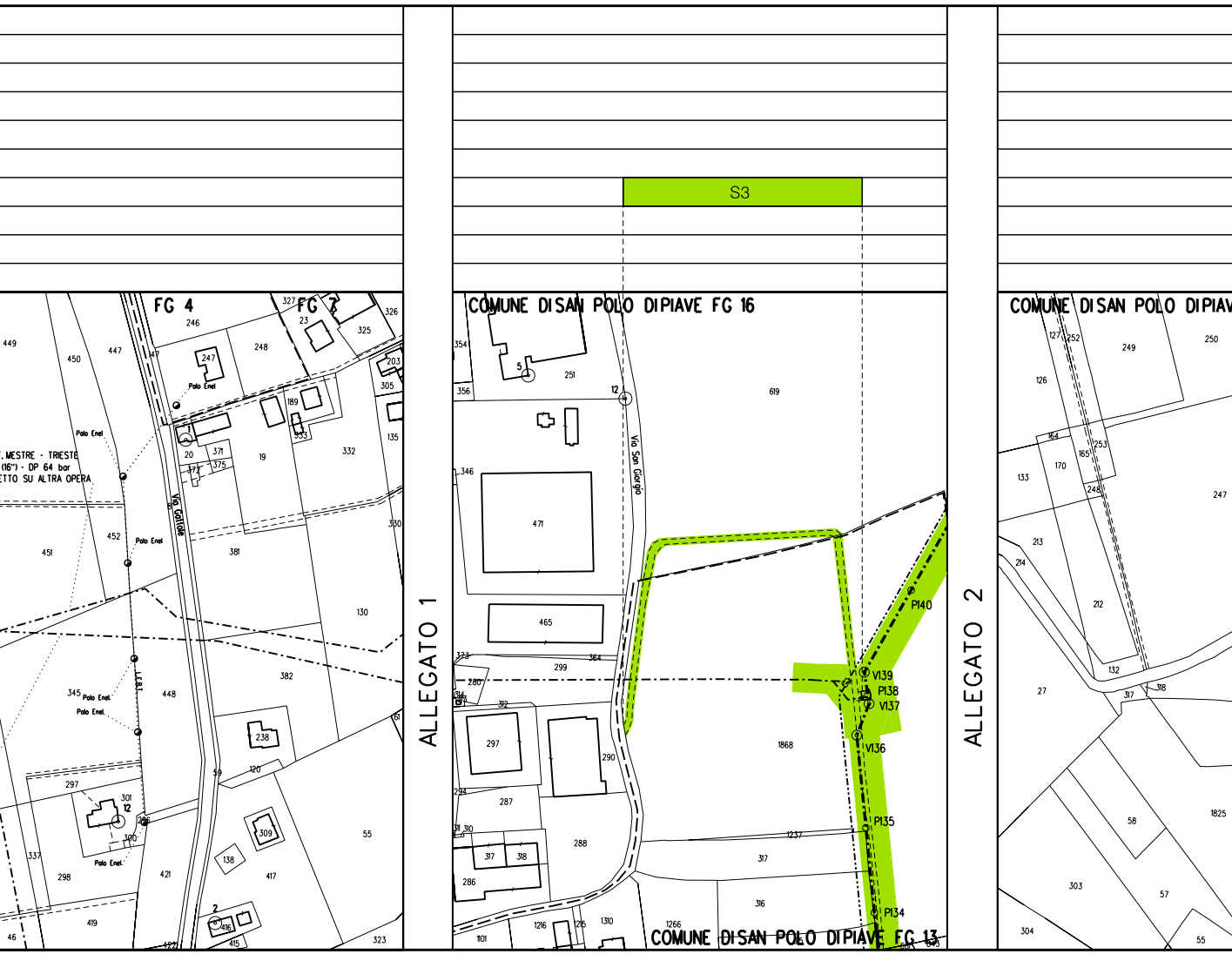

S3
FG 4
FG 7
COMUNE DI SAN POLO DI PIAVE FG 16
COMUNE DI SAN POLO DI PIAVE FG 13
COMUNE DI SAN POLO DI PIAV
ALLEGATO 1
ALLEGATO 2
Via Gattole
Via San Giorgio
Polo Enel
MESTRE - TRIESTE
(16") - DP 64 bar
ETTO SU ALTRA OPERA
P140
V139
P138
V137
V136
P135
P134

S4

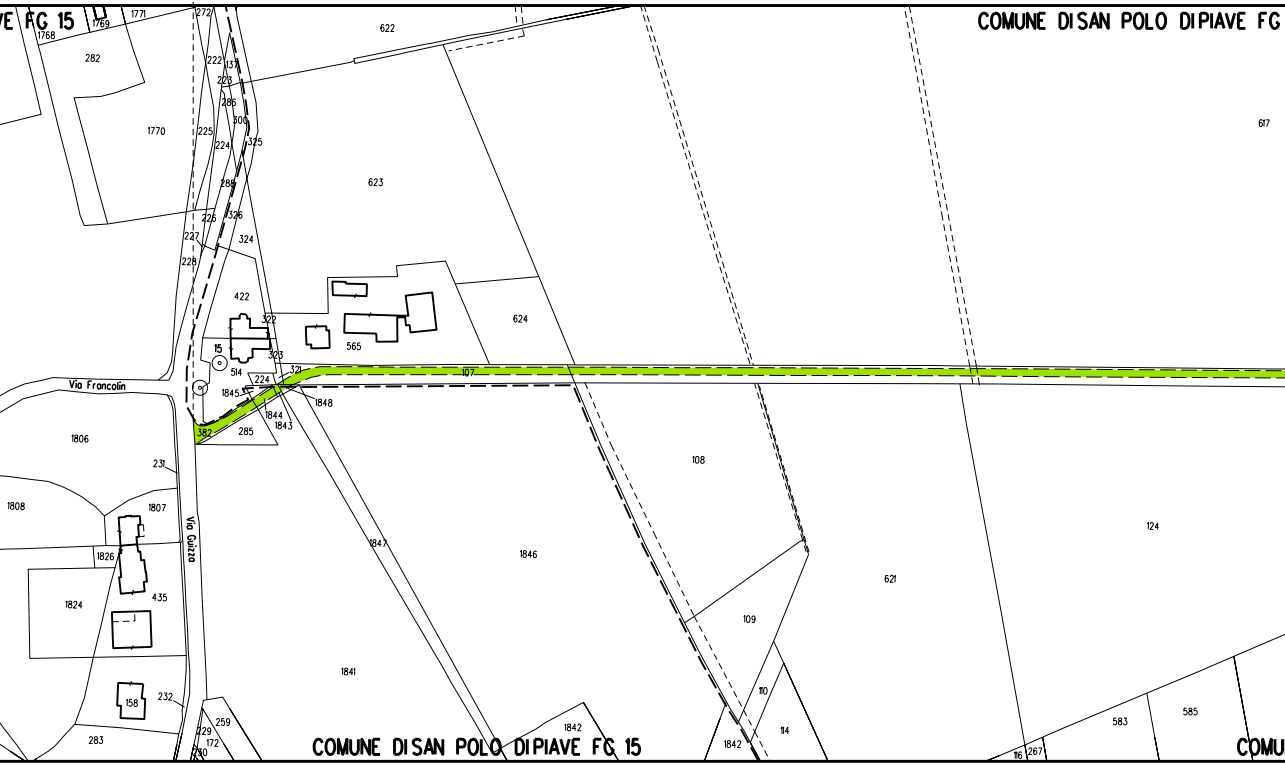

COMUNE DISAN POLO DIPIAVE FG
COMUNE DISAN POLO DIPIAVE FG 15
Via Francolin
Via Guizza
622
623
624
565
107
108
109
110
114
621
124
617
583
585
1846
1847
1841
1842
1806
1807
1808
1824
1826
1770
282
283
158
435
231
232
15
382
285
1848
1844
1843
1845
224
514
321
323
322
422
324

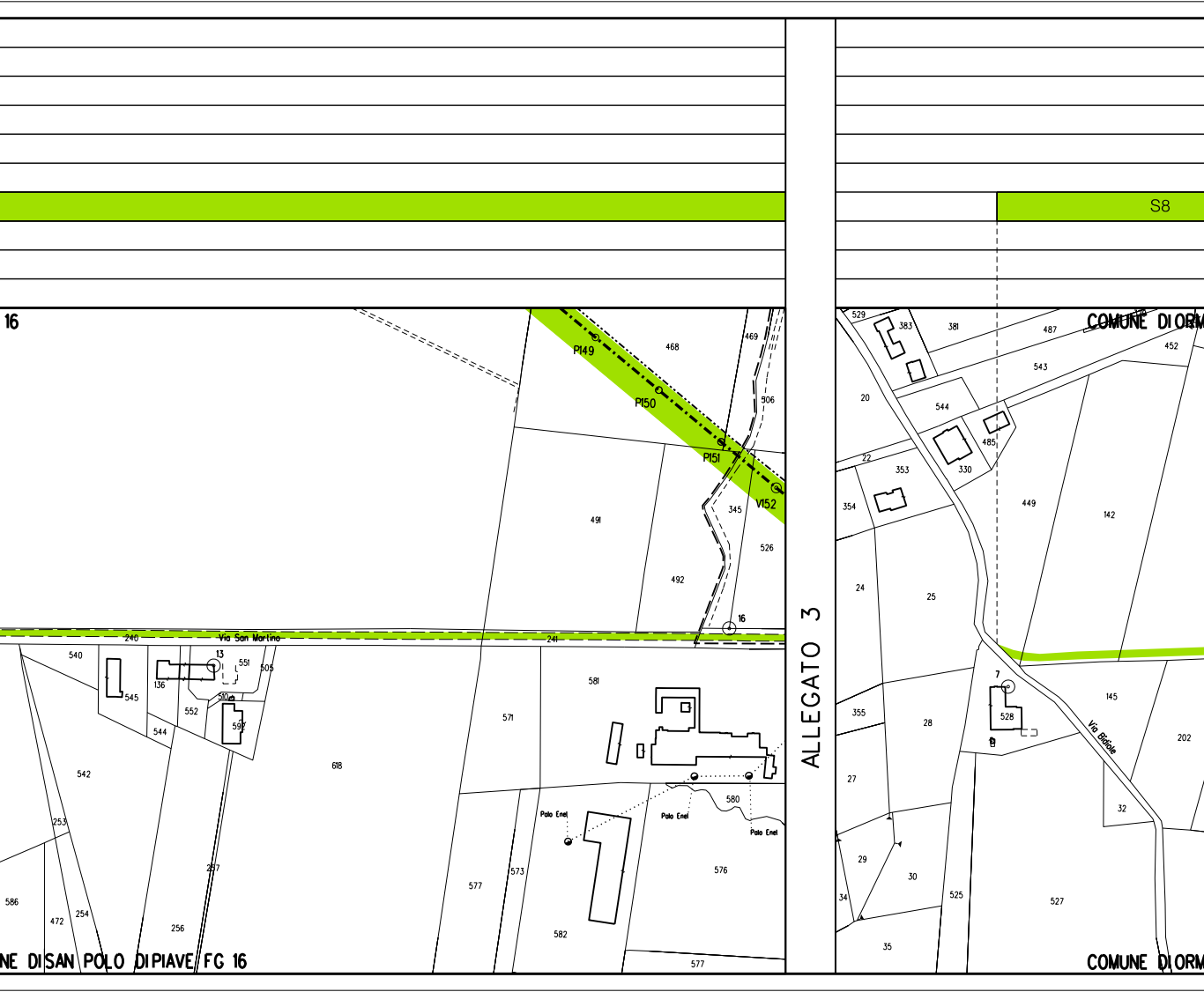

S8
16
P149
P150
P151
V152
468
469
506
491
345
526
492
16
240
Via San Martino
241
540
13
551
505
545
136
510
552
597
544
542
618
571
581
580
Polo Enel
Polo Enel
Polo Enel
253
257
586
472
254
256
577
573
576
582
577
NE DI SAN POLO DI PIAVE FG 16
529
383
381
487
COMUNE DI ORM
452
543
20
544
485
330
22
353
354
449
142
24
25
7
145
528
Via Bidole
355
28
202
27
32
29
30
34
525
527
35
COMUNE DI ORM

ALLEGATO 3

S9

ALLEGATO 4

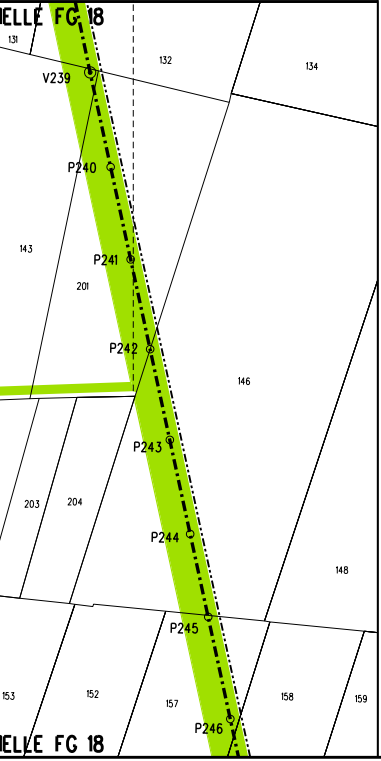

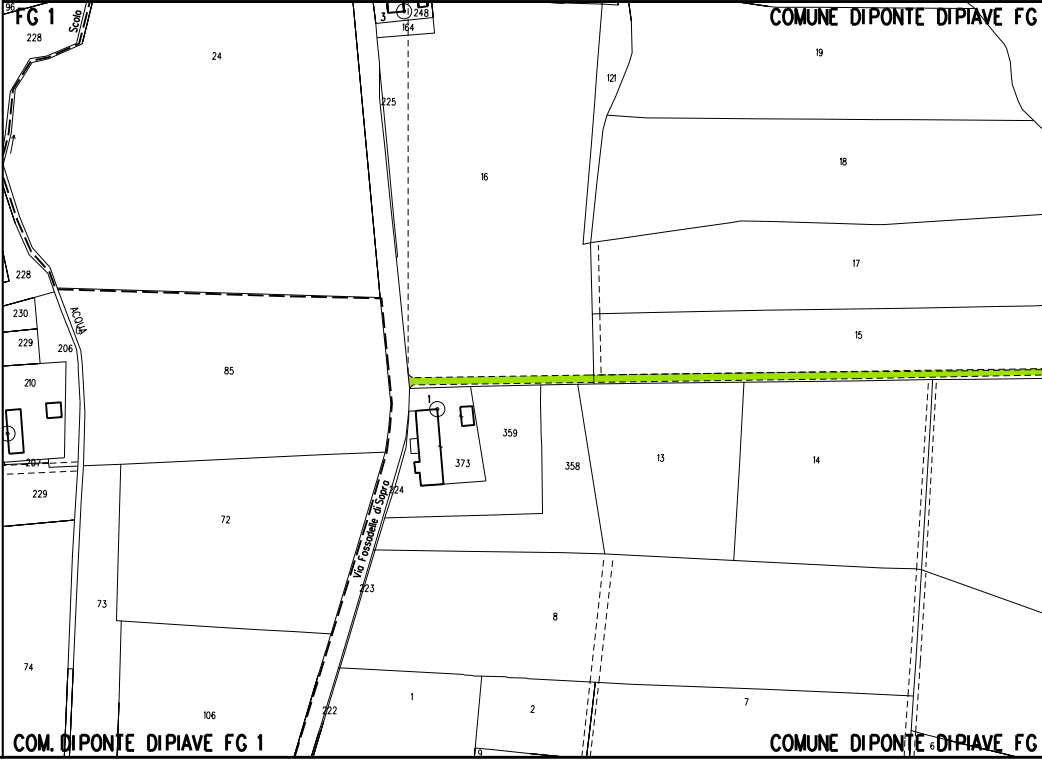

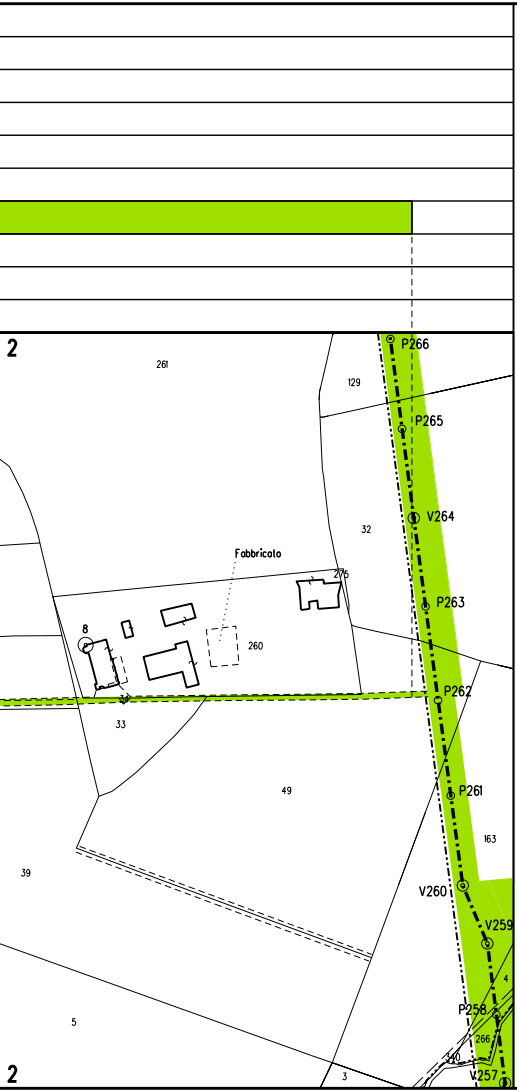
2
P266
P265
V264
P263
P262
P261
V260
V259
P258
V257
Fabbricato
261
129
32
276
260
8
33
49
163
39
5
3
4
266
340

ALLEGATO 5

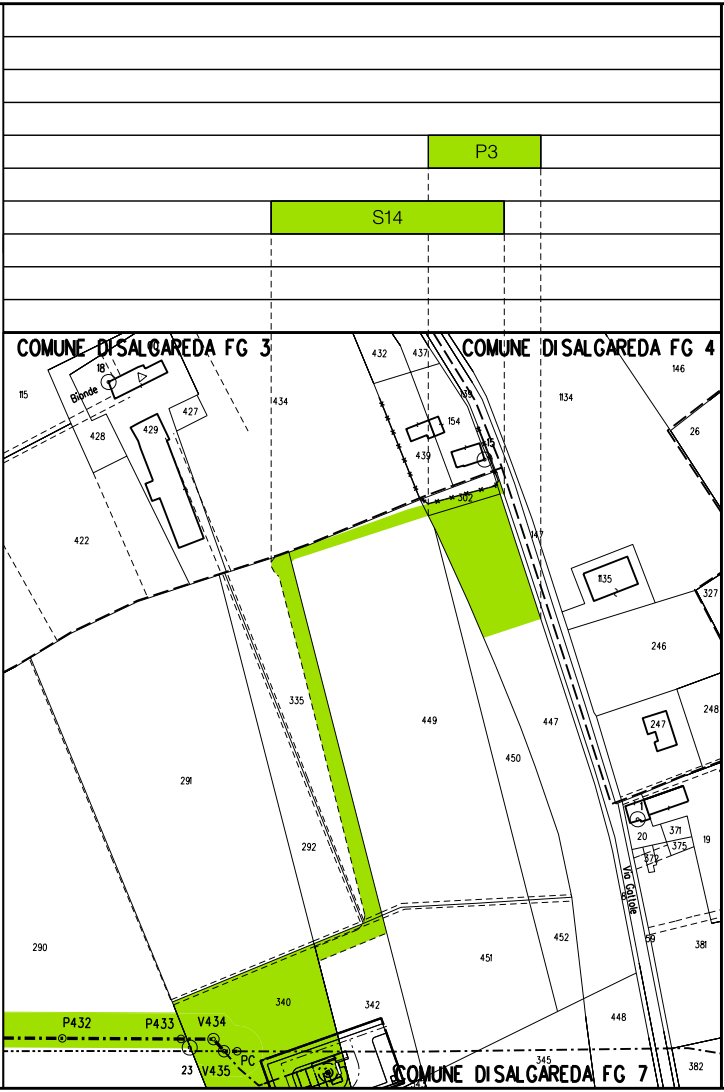
P3
S14
COMUNE DI SALGAREDA FG 3
COMUNE DI SALGAREDA FG 4
COMUNE DI SALGAREDA FG 7
Bionde
Via Gallole
P432
P433
V434
V435
PC
18
115
428
429
427
422
432
437
434
154
439
15
302
146
1134
26
147
1135
327
246
248
247
335
449
447
450
291
292
290
340
342
451
452
448
345
382
20
371
375
372
19
59
381
23

LEGENDA

PISTA DI LAVORO RISTRETTA — 5.0 / 9.0
PISTA DI LAVORO NORMALE — 7.0 / 9.0

Pista di lavoro

A Allargamenti pista di lavoro

S Strade di accesso provvisorie

P Piazzole provvisorie per i materiali

Il presente disegno e' di proprieta' aziendale - La societa' tutelera' i propri diritti a termine di legge.

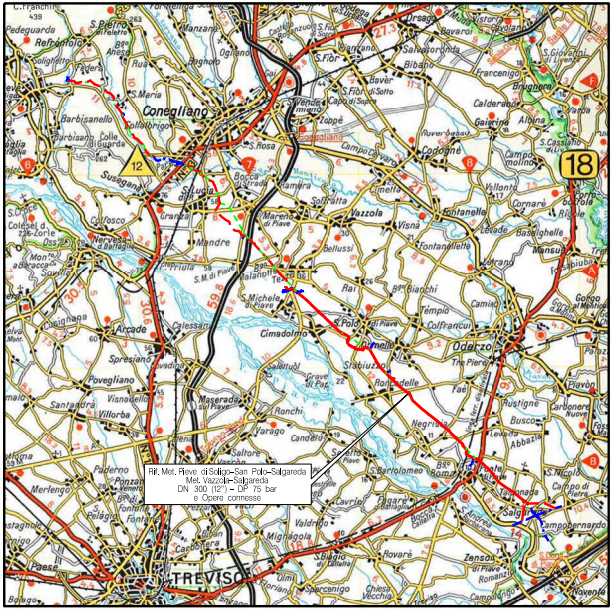

COROGRAFIA **SCALA 1:200.000**

Nei Comuni di VAZZOLA, SAN POLO DI PIAVE, ORMELLE, PONTE DI PIAVE, SALGAREDA

Rev.	Data	Descrizione	Disegn.	Contr.	Approv.
3	29/05/2020	EMISSIONE PER COSTRUZIONE - AGG. DENOMINAZIONE MET. IN RIQUALIFICA	RIGHI A.	BATTISTI	LUMINARI
2	22/07/2019	EMISSIONE PER COSTRUZIONE	RIGHI A.	BATTISTI	LUMINARI
1	11/02/2019	AGGIORNAMENTO TRACCIATO DA P343 A V353	RIGHI A.	BATTISTI	LUMINARI
0	30/11/2018	EMISSIONE PER APPALTO	RIGHI A.	BATTISTI	LUMINARI

Proprietario: snam

Progettista: COMIS — consulenza materiali - ispezioni - saldatura — progettazione-direzione lavori

Disegno: P-AOL-20156

Impianto: MET. (4500230) PIEVE DI SOLIGO-S.POLO DI PIAVE - SALGAREDA

Variante: MET. VAZZOLA-SALGAREDA DN 300 (12") - DP 75 bar

Revisione	3
Comm.	NR/16091/R-L01
Cod.tec.	20156
Scala	1:2000

PLANIMETRIA CATASTALE CON AREE DI OCCUPAZIONE TEMPORANEA